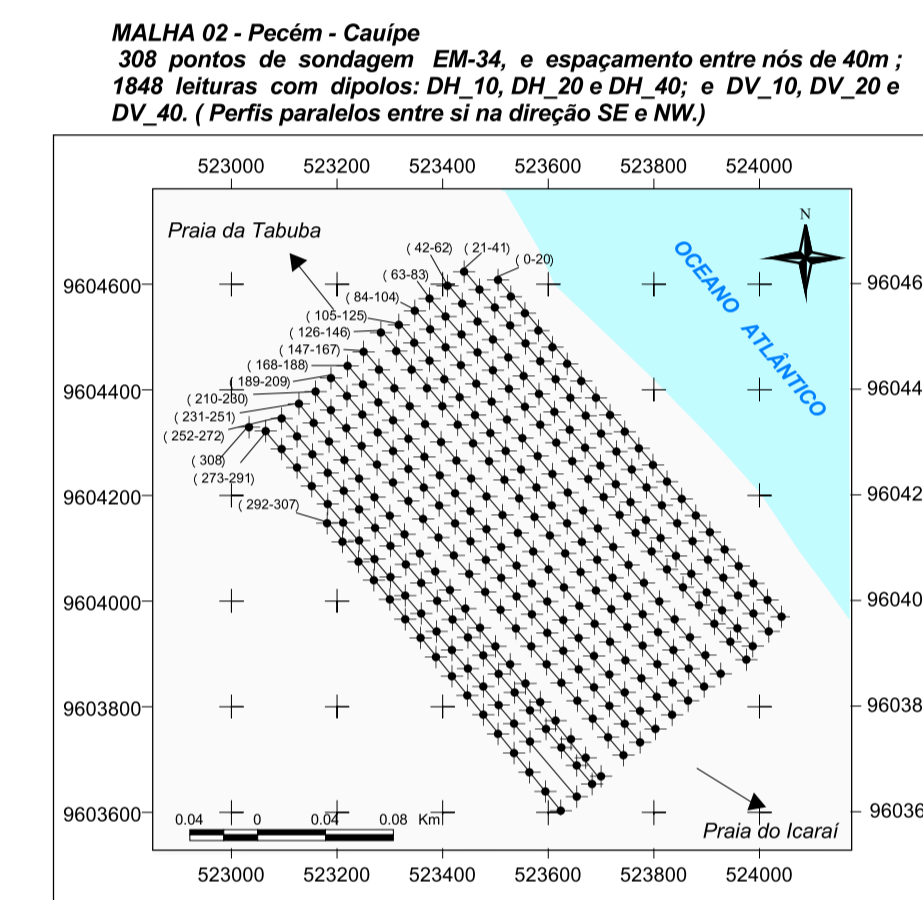
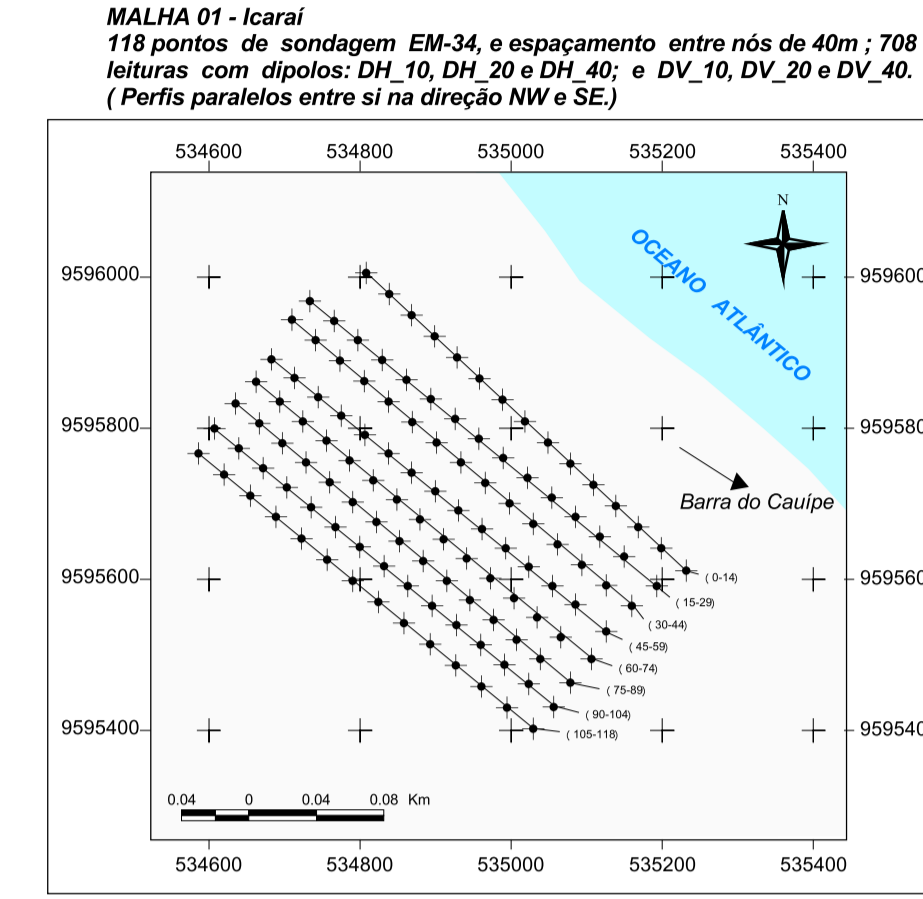
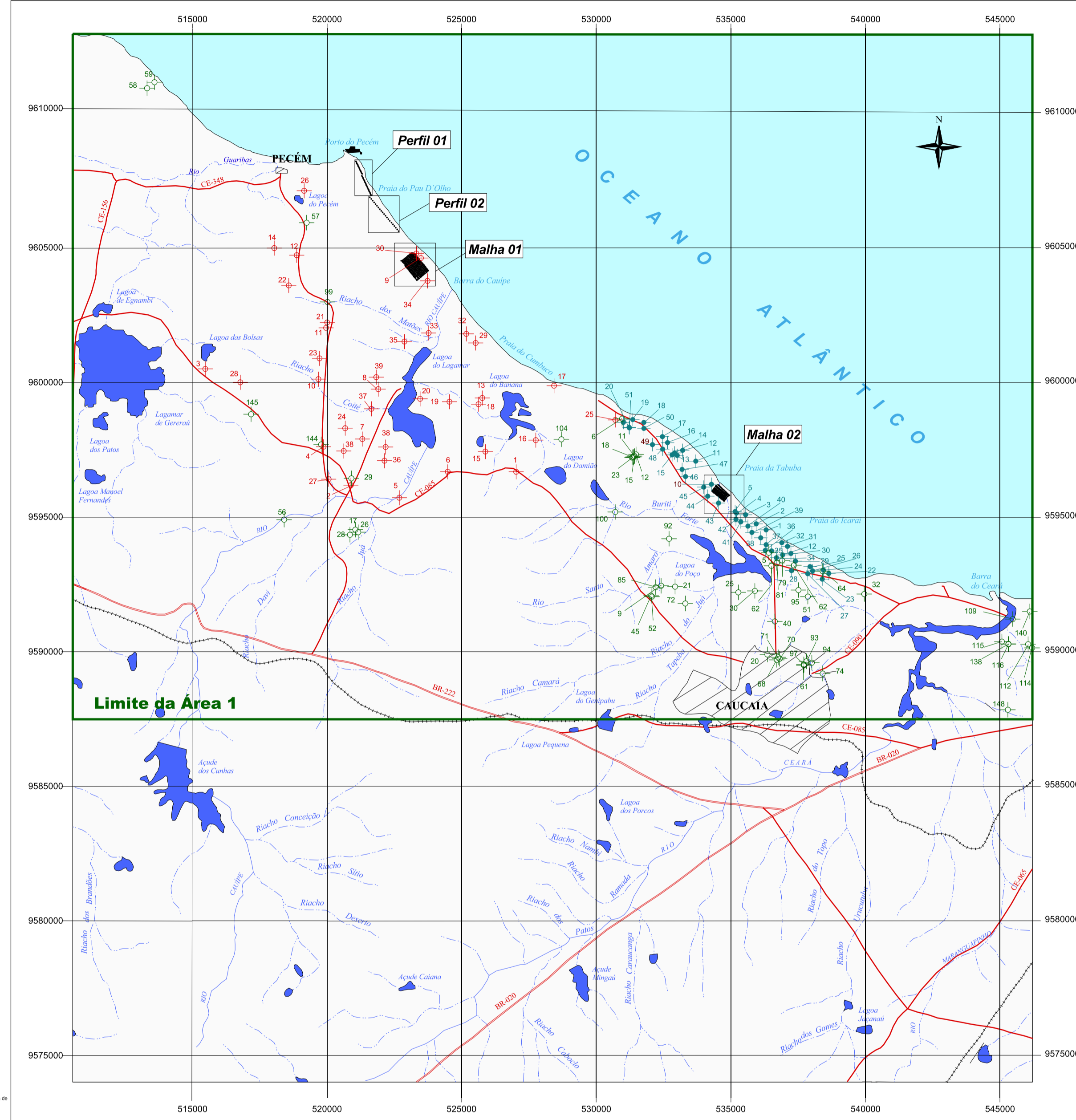
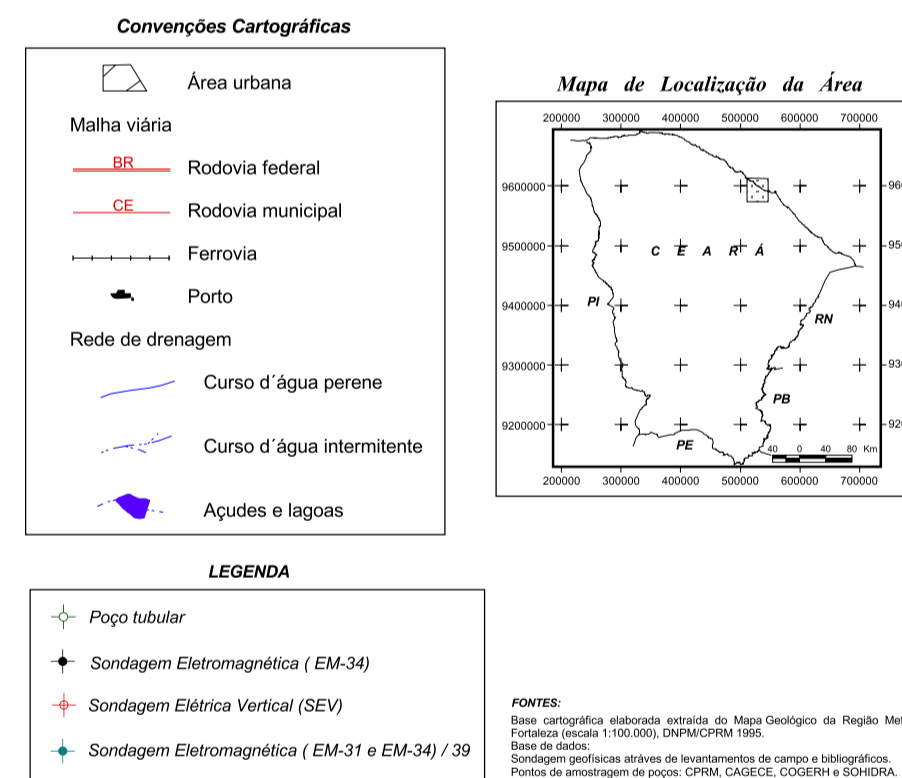
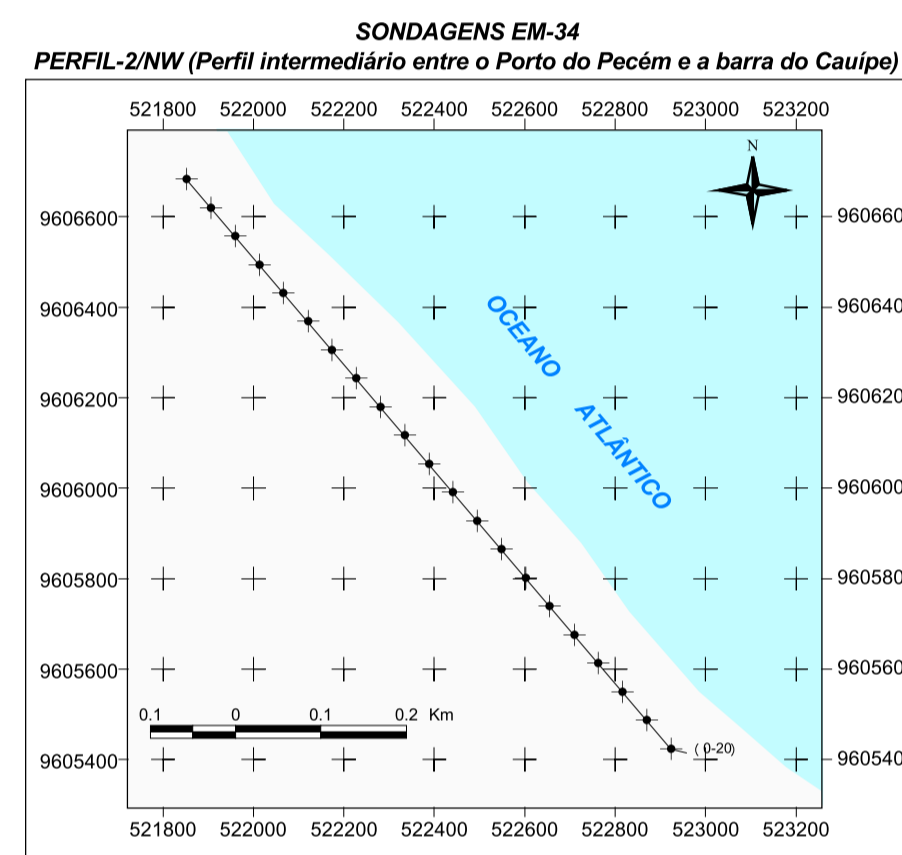
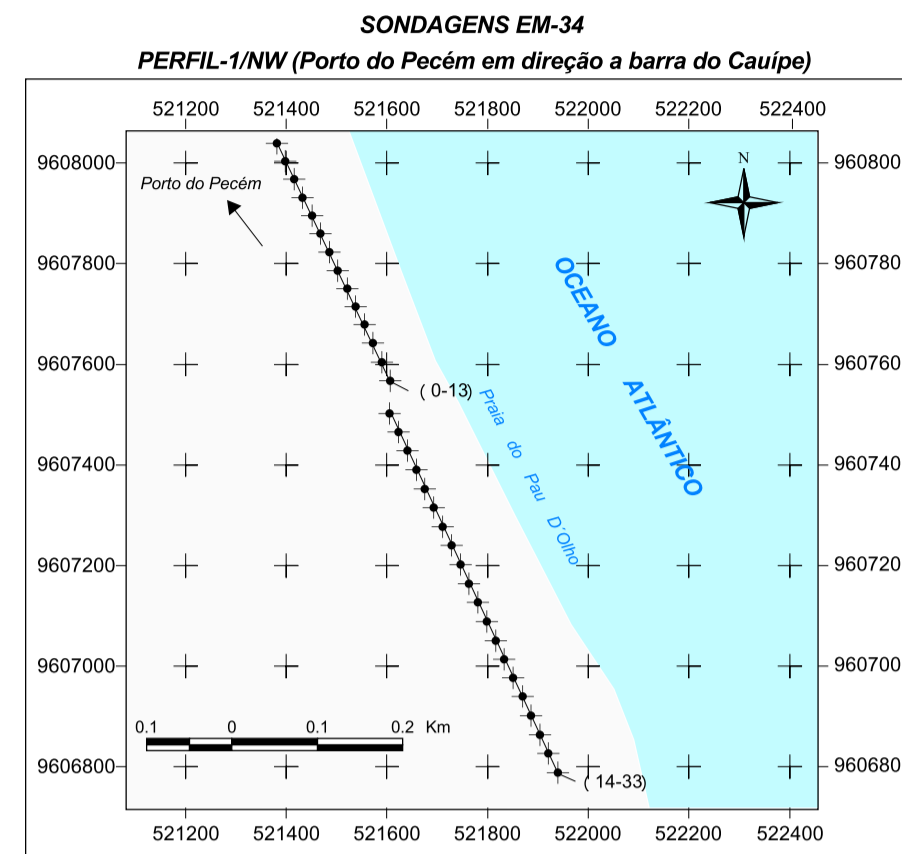


MAPA DE PONTOS AMOSTRADOS NA REGIÃO LITORÂNEA DE CAUCAIA - PECÉM (CEARÁ)
Área 1 - Estudos hidrogeológicos e geofísicos de detalhe



MINISTÉRIO DE EDUCAÇÃO E CULTURA
 UNIVERSIDADE FEDERAL DA BAHIA
 INSTITUTO DE GEOCIÊNCIAS DEPARTAMENTO DE GEOLOGIA E GEOFÍSICA
 DOUTORADO EM GEOLOGIA
 ÁREA DE CONCENTRAÇÃO: GEOLOGIA COSTEIRA E SEDIMENTAR
 AUTOR: ROBERTO FREITAS MOTA
 ORIENTADOR: PROF. DR. GERALDO DA SILVA VILAS BOAS - UFBA
 CO-ORIENTADOR: PROF. DR. MARCO ANTÔNIO BARSOTELLI BOTELHO - UFBA
 ORIENTADOR/ASSOCIADO : PROF. DR. ALBERTO CASAS PONSATI - UBES

Escala Gráfica: 1:125.000
 Declinação Magnética do Centro da Folha em 1997:23°08'W.
 Cresce 5" anualmente.

2005