

**LEGENDA**

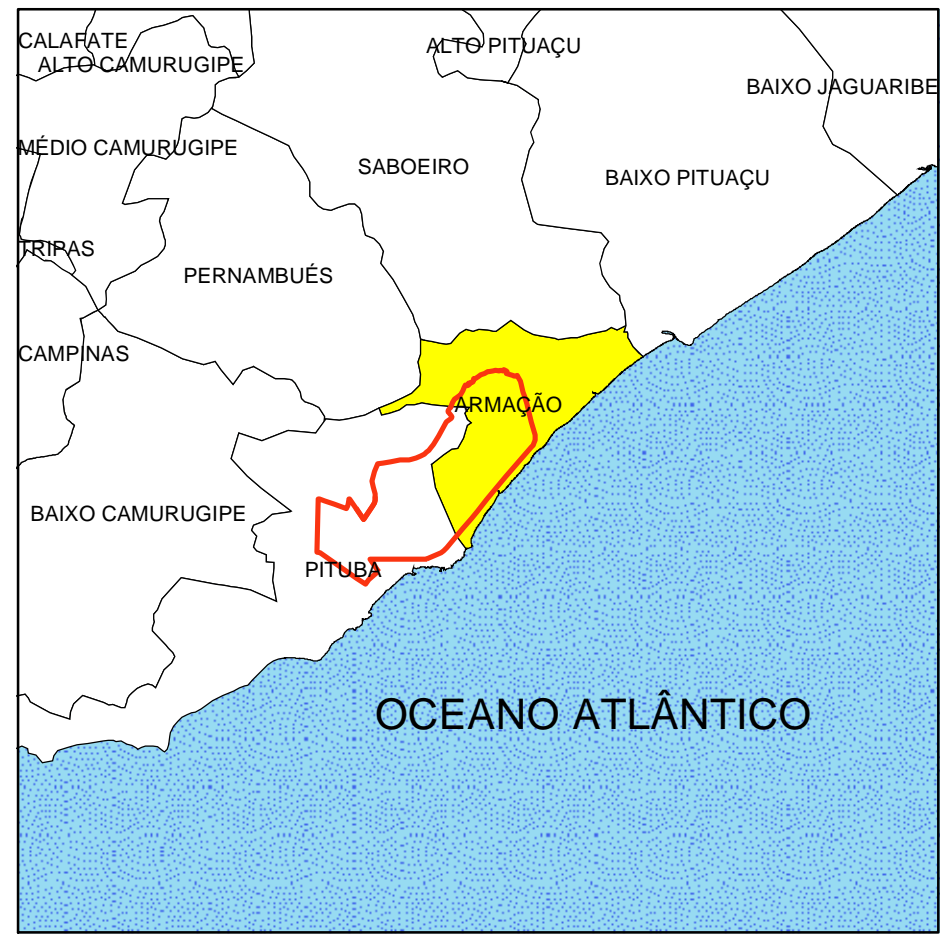
**PONTOS**  
**DESCRIÇÃO**

- Esgoto a Céu Aberto
- Ponto de Entulho
- Ponto de Lixo
- Vazamento de Esgoto
- Vazamento de Água
- CHARCO
- LOGRADOUROS
- EDIFICAÇÕES
- CAMPOS E QUADRAS DE ESPORTE
- MICROÁREA
- TRECHO DE RUA
- CAIXA DE PASSAGEM
- CASA PESQUISADA

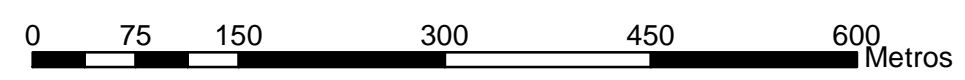
**SETOR CENSITÁRIO**  
**Nº SETOR**

- 120
- 121
- 122
- 123
- 130
- 131
- 132
- 133
- 134
- 135
- 136
- 137
- 138
- 139
- 140
- PRAIA

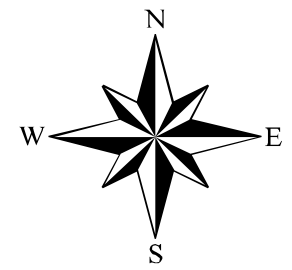
**MAPA DE LOCALIZAÇÃO**



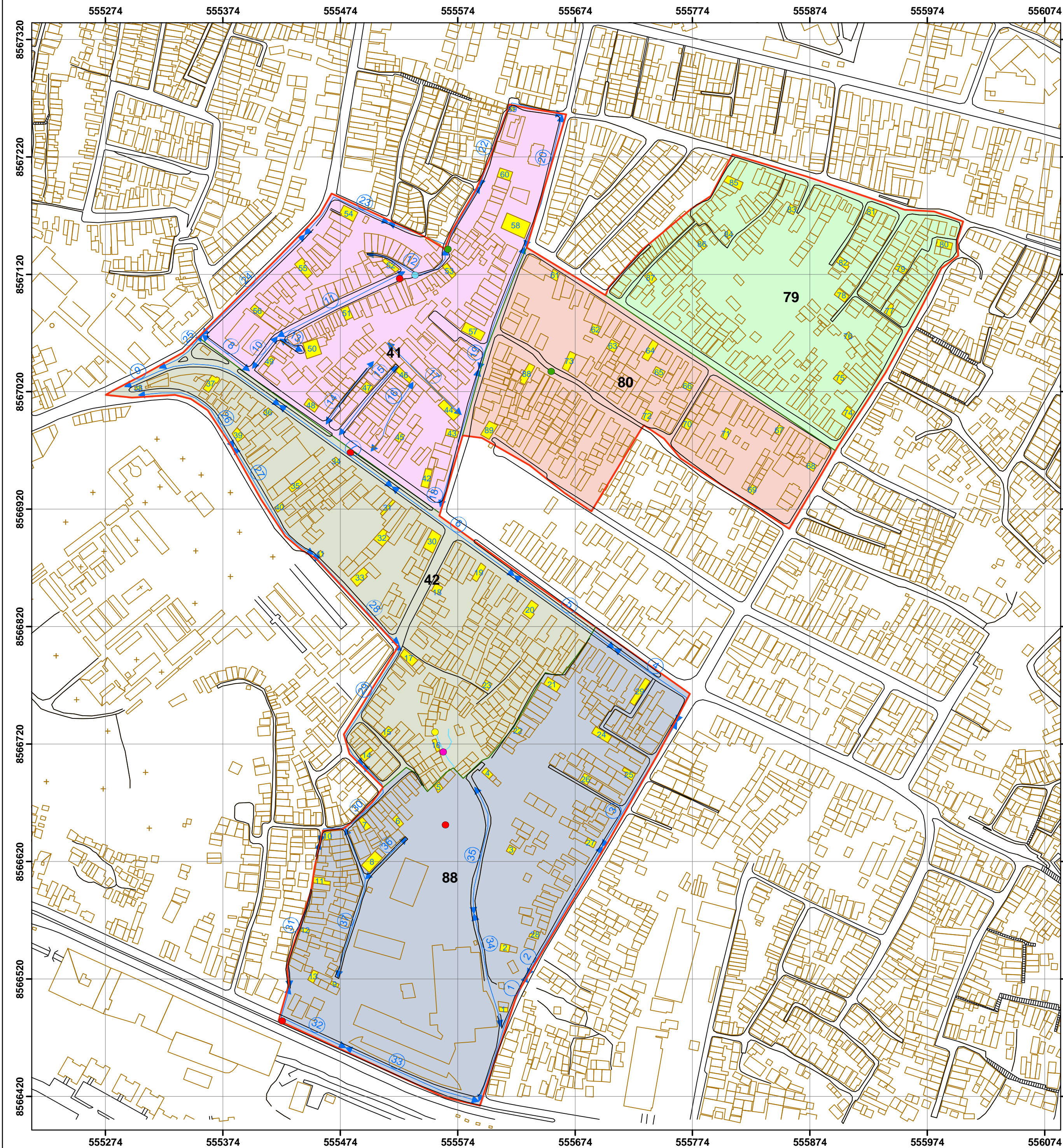
**ESCALA**



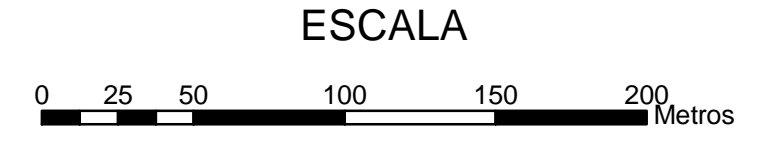

1:5.500



<b>PROJETO DE AVALIAÇÃO DO IMPACTO EPIDEMIOLÓGICO DO PROGRAMA BAHIA AZUL</b>		
BACIA : Armação	MICROÁREA : 571	ESCALA : 1 / 5500
DESENHO Luiz Eduardo C. L. Andrade Alan Ainsworth de Oliveira	DATA 28/10/2004	FOLHA A2
COORDENAÇÃO Rita Rego	NÚMERO 25/26	
ORIENTADOR Antonio Puentes Torres		
COORDENADOR GERAL Maurício Barreto		

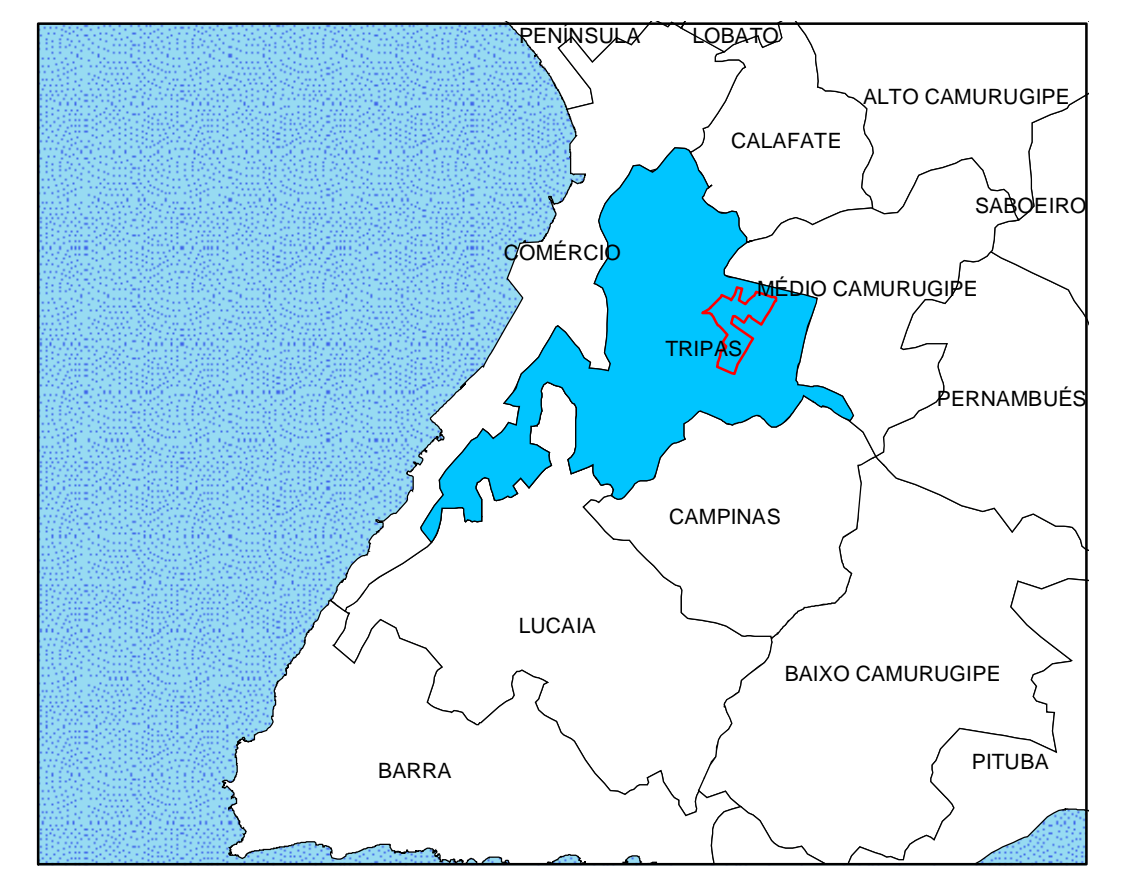


- LEGENDA**
- PONTOS**
- Cruzamento de Rede de Água com Esgoto
  - Esgoto a Céu Aberto
  - Fonte
  - Ponto de Lixo
  - Vazamento de Esgoto
- DESCRÇÃO**
- ESGOTO
  - LOGRADOUROS
  - LIMITE DO SETOR
  - EDIFICAÇÕES
- TRECHO DE RUA** (blue double arrow)
- LIMITE DA MICROÁREA** (red line)
- CASAS PESQUISADAS** (yellow squares)
- SETOR**
- Nº SETOR**
- 41 (pink)
  - 42 (olive)
  - 79 (light green)
  - 80 (light red)
  - 88 (blue)



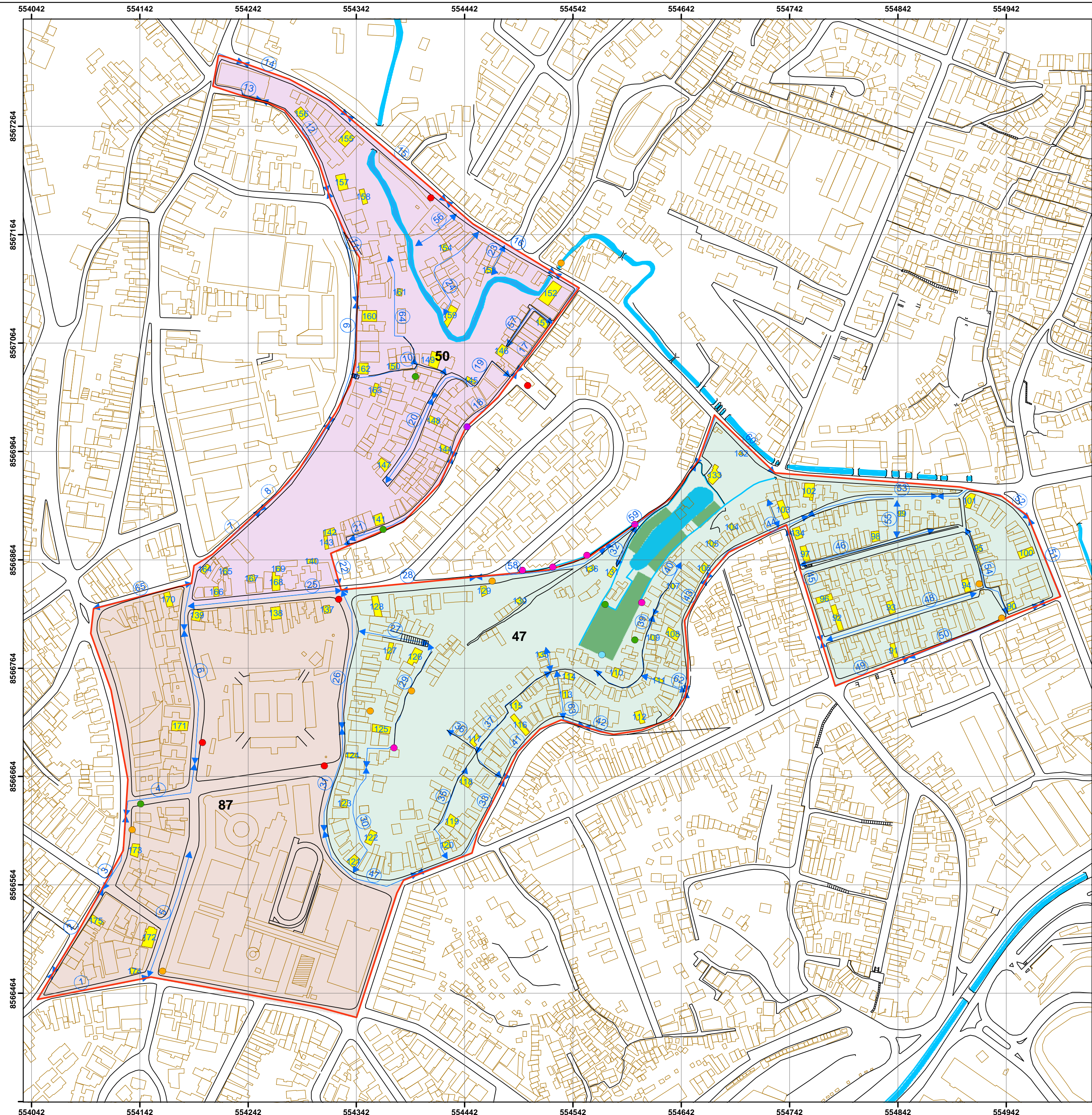
1:2.500

**MAPA DE LOCALIZAÇÃO**



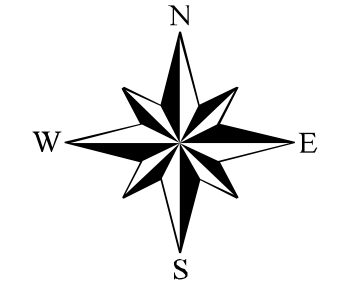
<b>PROJETO DE AVALIAÇÃO DO IMPACTO EPIDEMIOLÓGICO DO PROGRAMA BAHIA AZUL</b>		
BACIA : Tripas	MICROÁREA : 315	ESCALA : 1 / 2500
DESENHO Luiz Eduardo C. L. Andrade Alan Ainsworth de Oliveira	DATA 23/08/2004	FORMATO <b>A2</b>
SUPRVISÃO Rita Rego	NÚMERO 1/26	
ORIENTADOR Antonio Puentes Torres COORDENADOR GERAL Rita Rego		



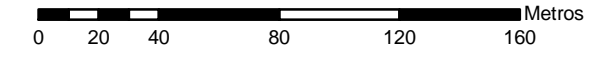


**LEGENDA**

- PONTOS DE RISCO**
- Esgoto a Céu Aberto
  - Nascente
  - Ponto de Entulho
  - Ponto de Lixo
  - Rede de Esgoto Aflorando
  - Vazamento de Esgoto
- DESCRIÇÃO**
- LOGRADOUROS
  - > TRECHO DE RUA
  - MICROÁREA
  - HORTA CONTAMINADA
  - CASAS PESQUISADAS
- SETOR CENSITÁRIO**
- Nº SETOR**
- 47
  - 50
  - 87
- ESGOTO
- EDIFICAÇÕES

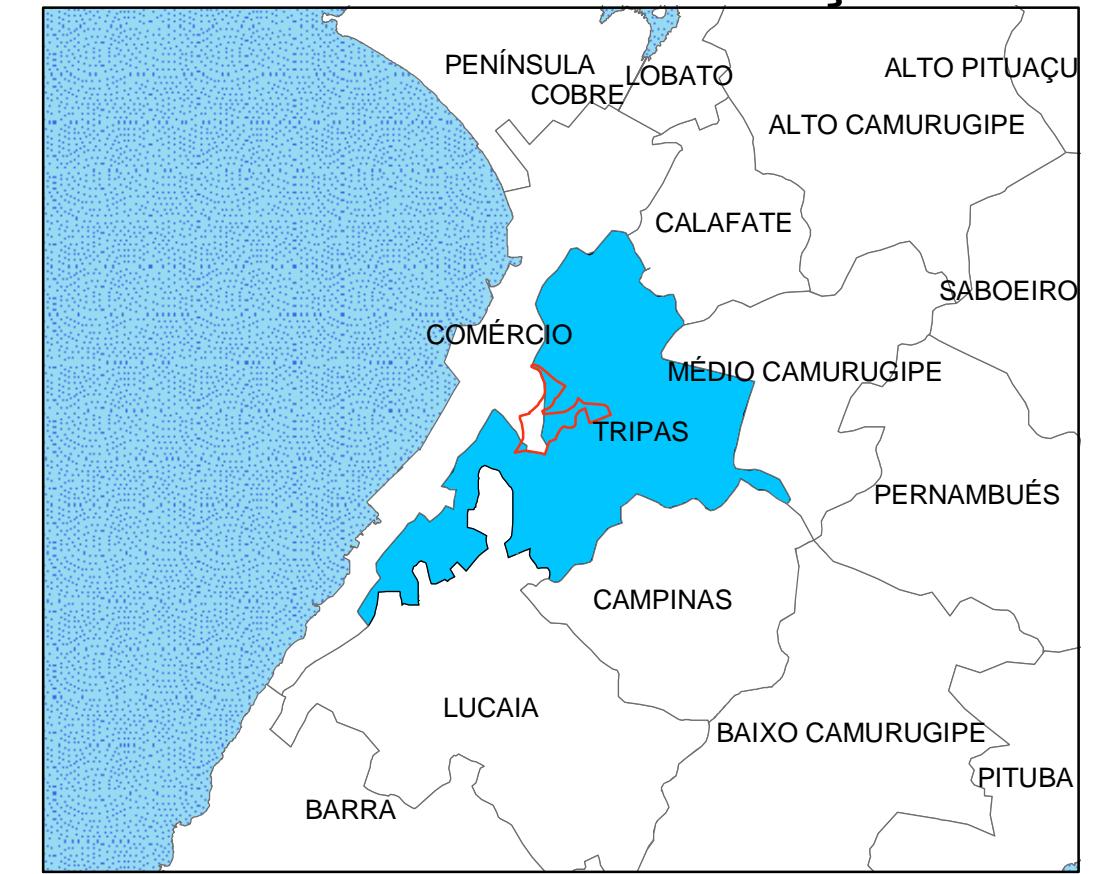


Escala



1:2.500

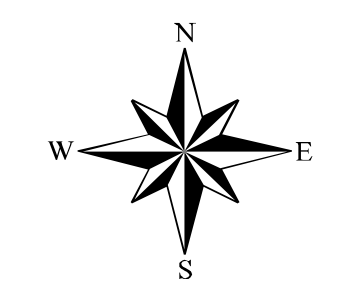
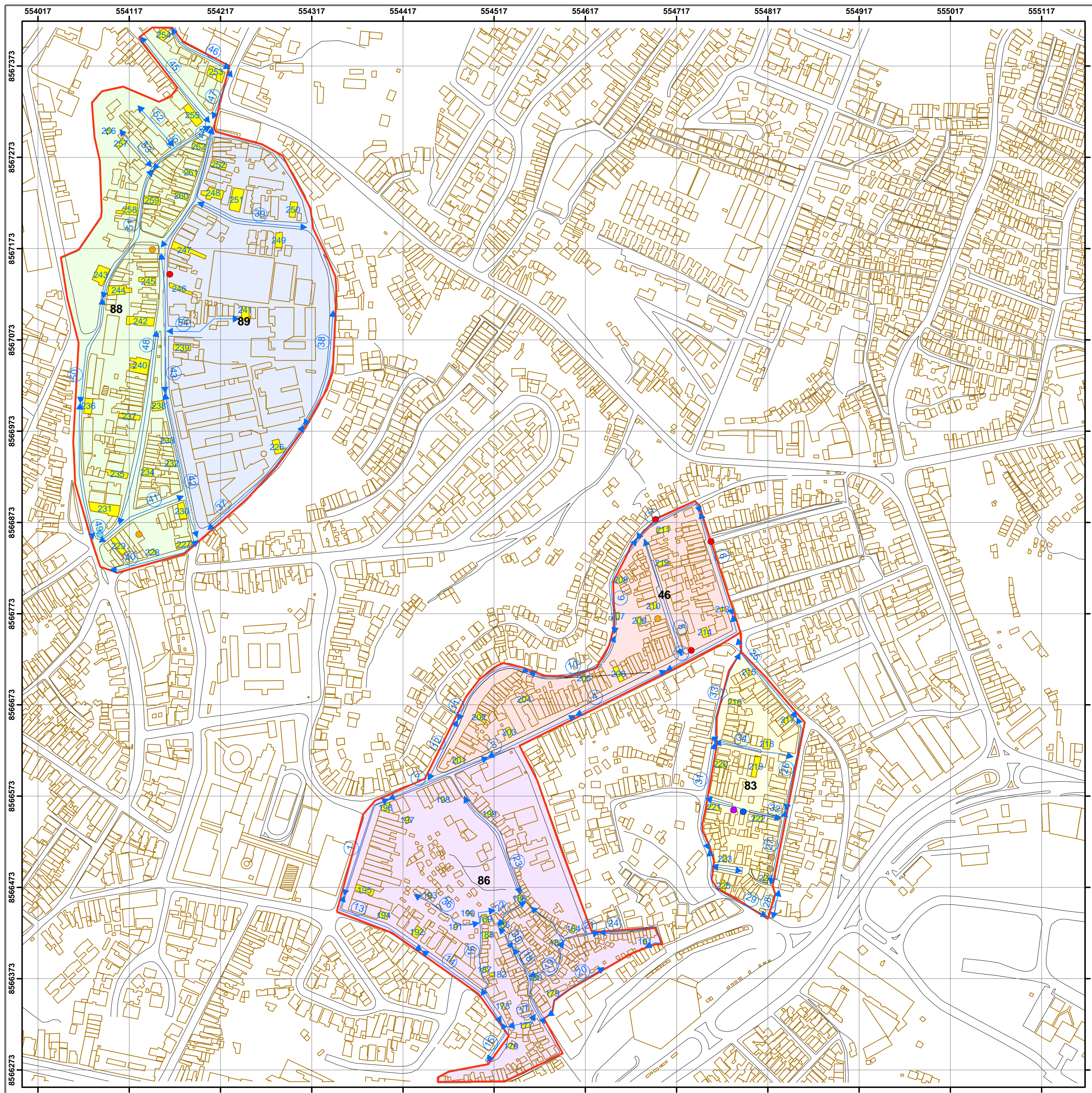
**MAPA DE LOCALIZAÇÃO**



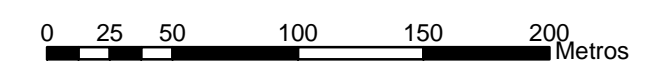
**PROJETO DE AVALIAÇÃO DO IMPACTO EPIDEMIOLÓGICO DO PROGRAMA BAHIA AZUL**

BACIA : Tripas	MICROÁREA : 309	ESCALA : 1 / 2500
DESENHO Luiz Eduardo C. L. Andrade Alan Ainsworth de Oliveira	DATA 23/08/2004	FOLHA <b>A2</b>
COORDENADORA Rita Rego	NÚMERO 3/26	
ORIENTADOR Antonio Puentes Torres		
COORDENADOR GERAL Maurício Barreto		





ESCALA



1:3.000

**LEGENDA**

**PONTOS**

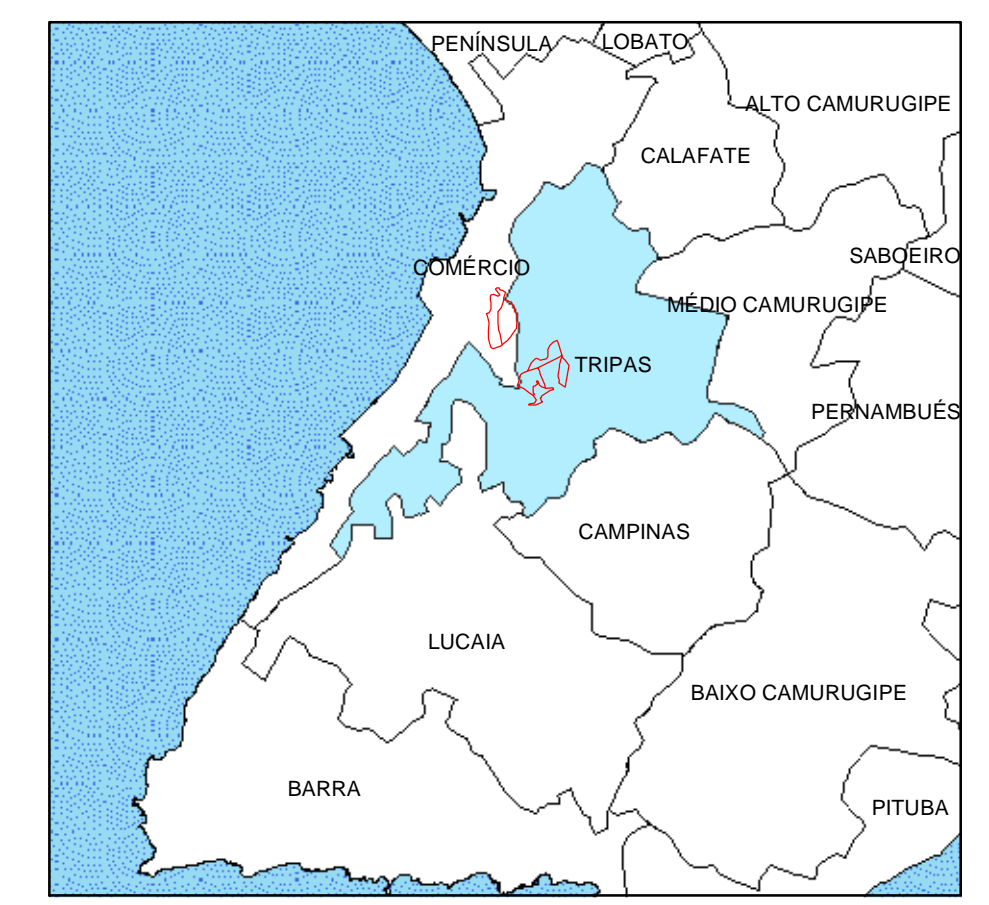
- Fonte
- Ponto de Entulho
- Ponto de Lixo
- Rede Hidráulica Aflorando
- Rede de Esgoto Aflorando
- Vazamento da Rede Hidráulica

- MICRO ÁREA
- LOGRADOUROS
- EDIFICAÇÕES
- TRECHO DE RUA

- CASAS PESQUISADAS
- SETORES CENSITÁRIOS

- 46
- 83
- 86
- 88
- 89

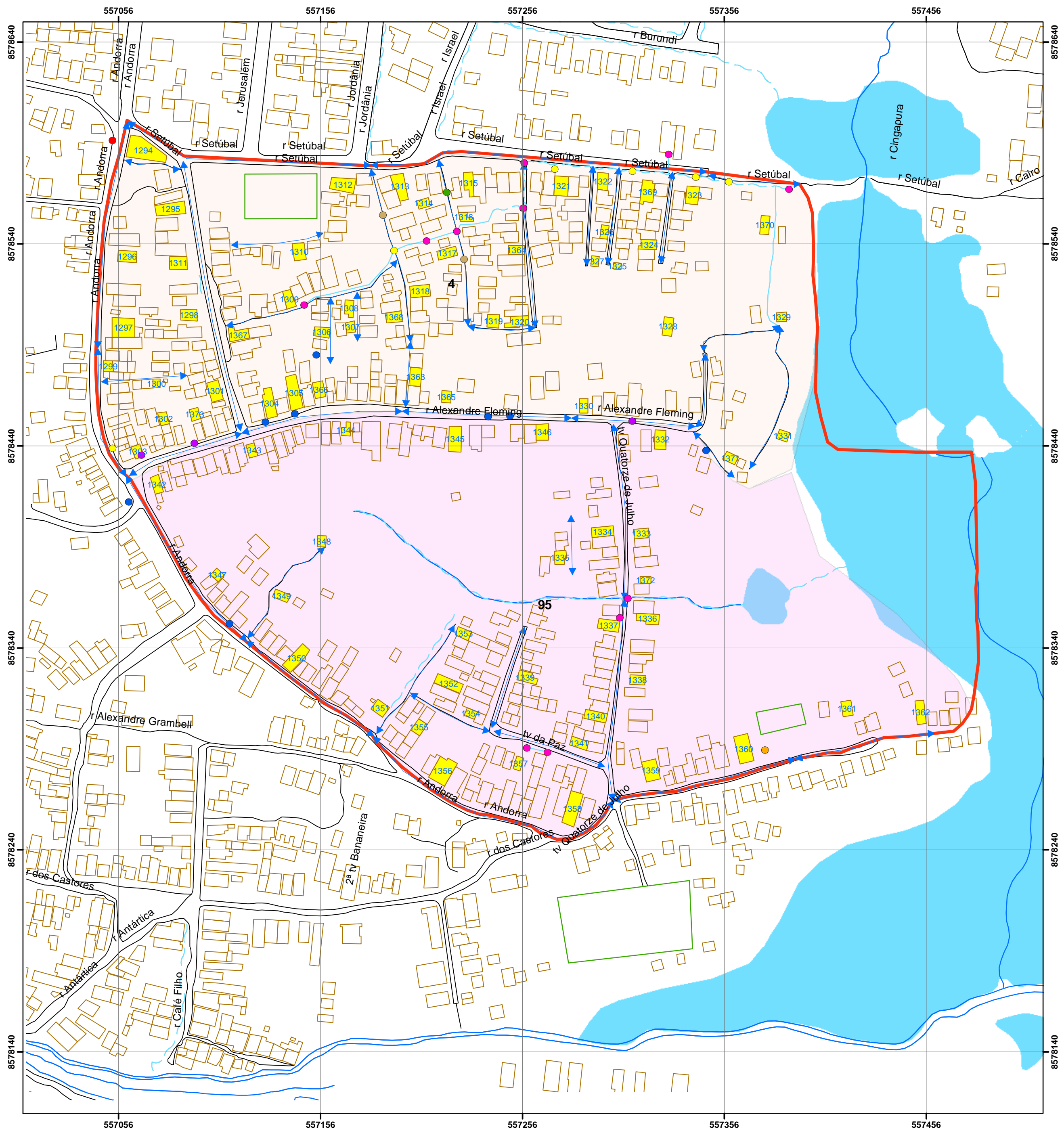
**MAPA DE LOCALIZAÇÃO**



**PROJETO DE AVALIAÇÃO DO IMPACTO EPIDEMIOLÓGICO DO PROGRAMA BAHIA AZUL**

BACIA : Tripas	MICROÁREA : 243	ESCALA : 1 / 2500
DESENHO Luiz Eduardo C. L. Andrade	DATA 23/08/2004	FORMATO A2
SUPRVISÃO Rita Rego	NÚMERO 2/26	
ORIENTADOR Antonio Puentes Torres		
COORDENADOR GERAL Maurício Barreto		



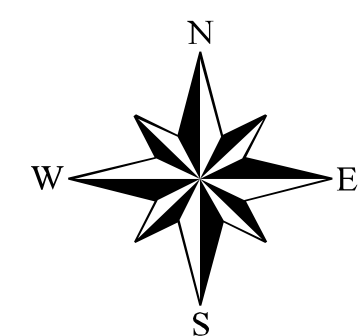


**LEGENDA**

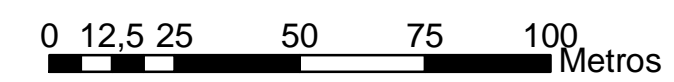
**PONTOS DE RISCO**

- Caixa Estacionária
- Cruzamento de Rede de Água com Esgoto a Céu Aberto
- Esgoto a Céu Aberto
- Ponto de Entulho
- Rede de Esgoto Aflorando
- Rede de Água Aflorando
- Vazamento de Esgoto
- Vazamento de Água
- MICROÁREA

- CAMPO
  - EDIFICAÇÃO
  - ESGOTO
  - LOGRADOURO
  - RIO
  - TRECHO DE RUA
  - CHARCO
  - CASA PESQUISADA
- SETOR CENSITÁRIO**
- Nº SETOR**
- 4
  - 95

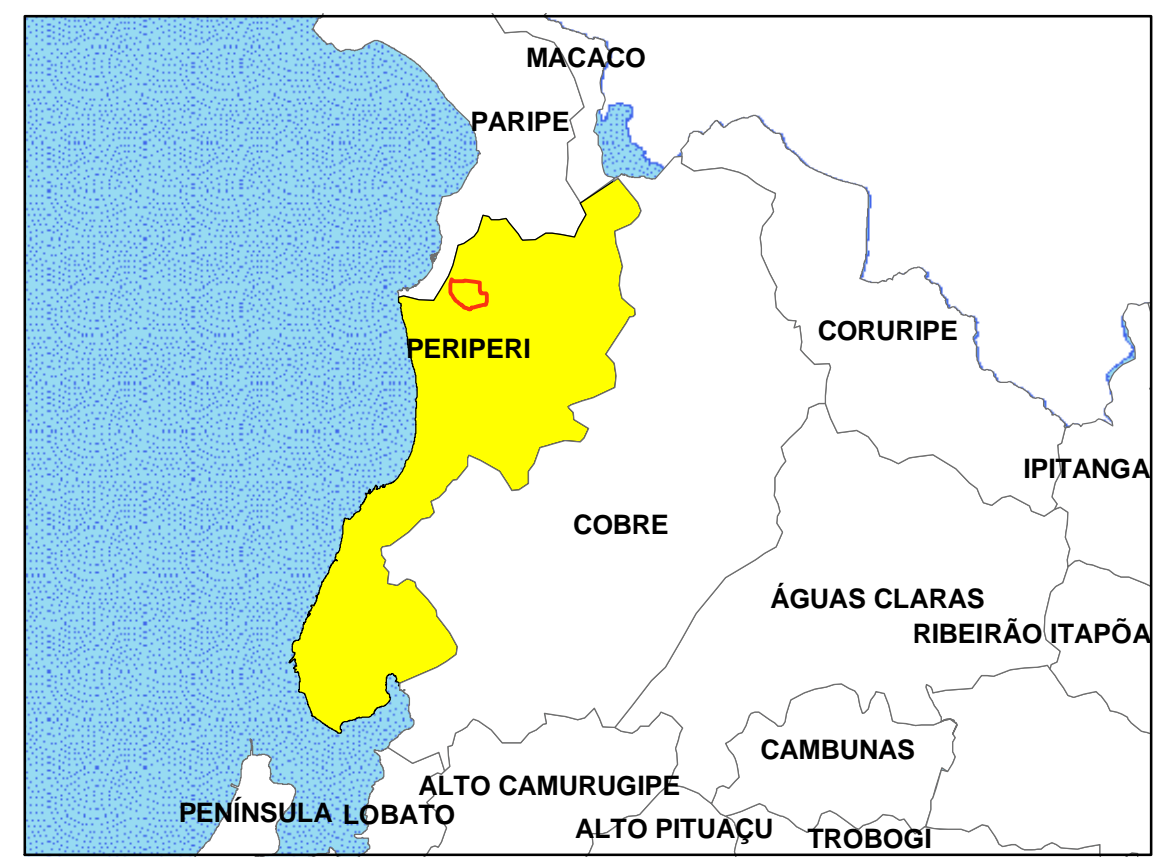


**ESCALA**


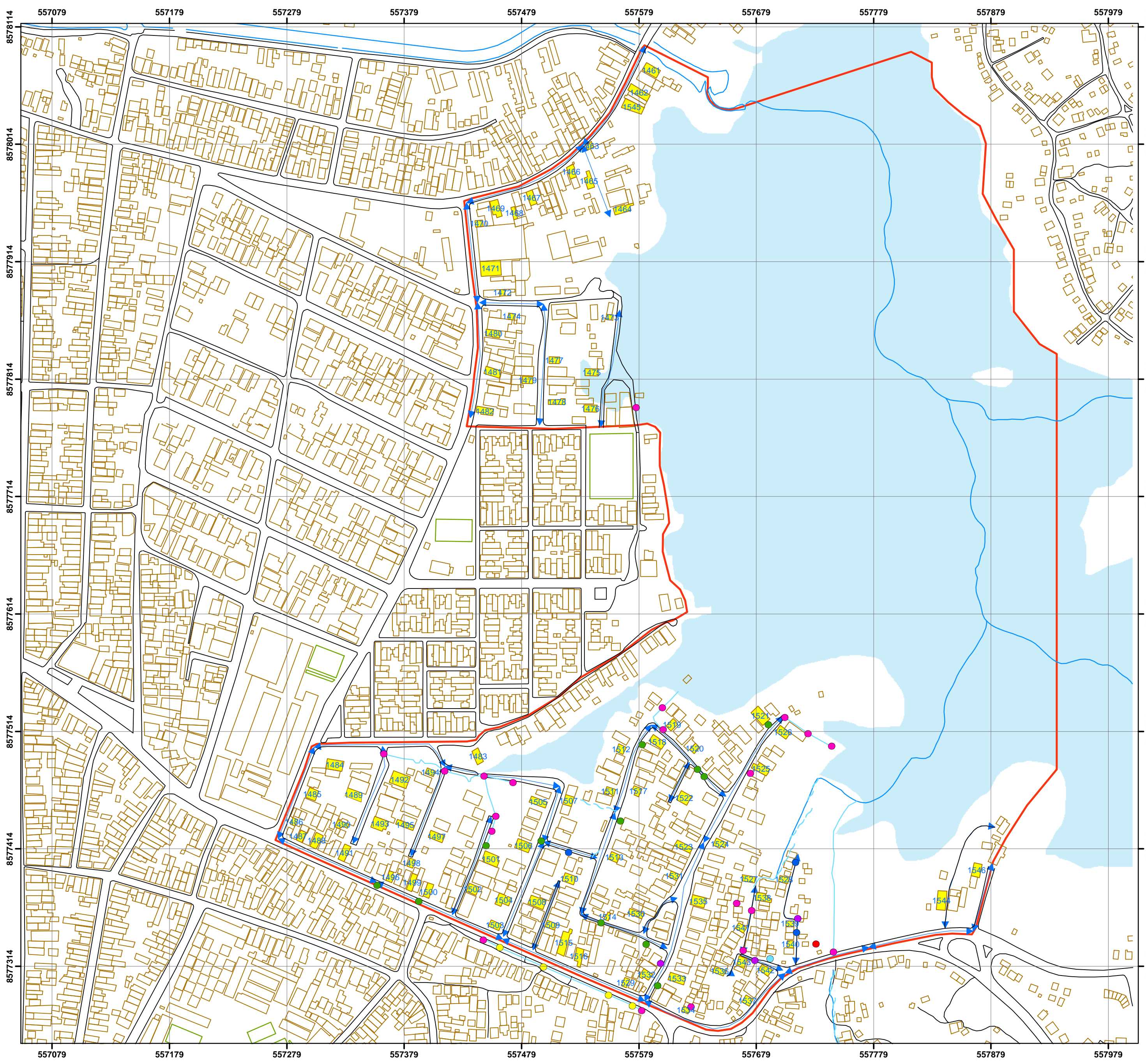


1:1.503

**MAPA DE LOCALIZAÇÃO**



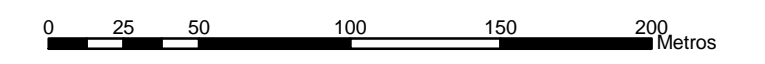
<b>PROJETO DE AVALIAÇÃO DO IMPACTO EPIDEMIOLÓGICO DO PROGRAMA BAHIA AZUL</b>		
BACIA : <b>PRRIPERI</b>	MICROÁREA : <b>1026</b>	ESCALA : <b>1 / 1500</b>
DESENHO <b>Luiz Eduardo C. L. Andrade</b> <b>Alan Ainsworth de Oliveira</b>	DATA 18/10/2004	FOLHA <b>A2</b>
COORDENAÇÃO <b>Rita Rego</b>	NÚMERO 18/26	
ORIENTADOR <b>Antonio Puentes Torres</b>		
COORDENADOR GERAL <b>Maurício Barreto</b>		



**LEGENDA**

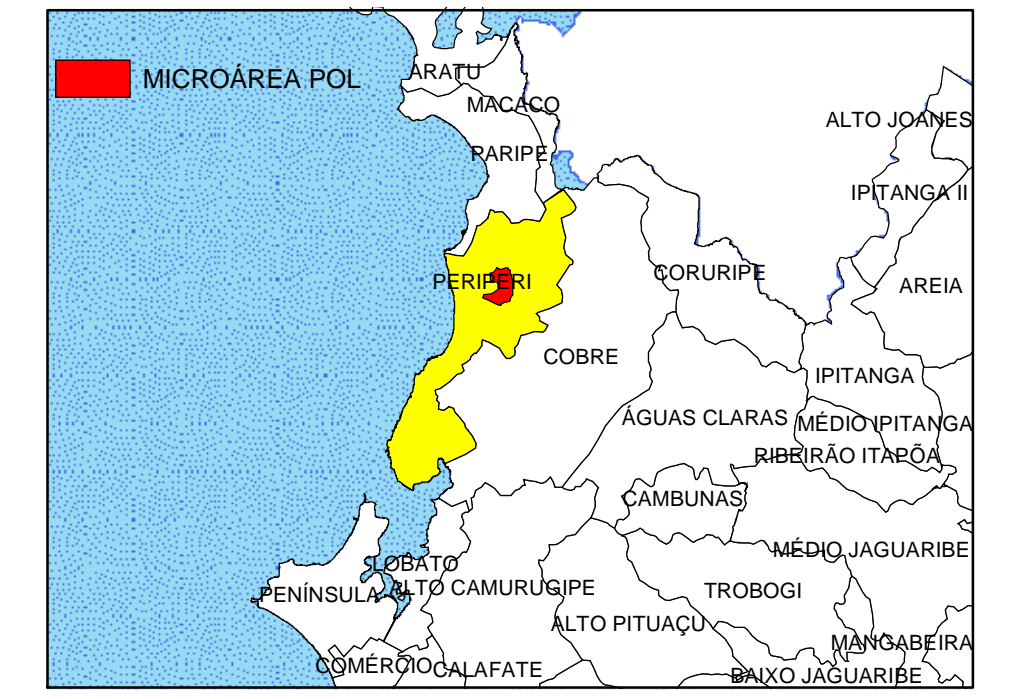
- PONTOS**  
**DESCRIÇÃO**
- Cruzamento de Rede de Água com Esgoto a Céu Aberto
  - Esgoto a Céu Aberto
  - Nascente
  - Ponto de Lixo
  - Poço
  - Rede de Esgoto Aflorante
  - Vazamento de Esgoto
- ESGOTO**
- RIO**
- CAMPOS E QUADRAS**
- EDIFICAÇÃO**
- LOGRADOURO**
- TRECHO DE RUA**
- MICROÁREA**
- CHARCO**
- CASA PESQUISADA**

**ESCALA**



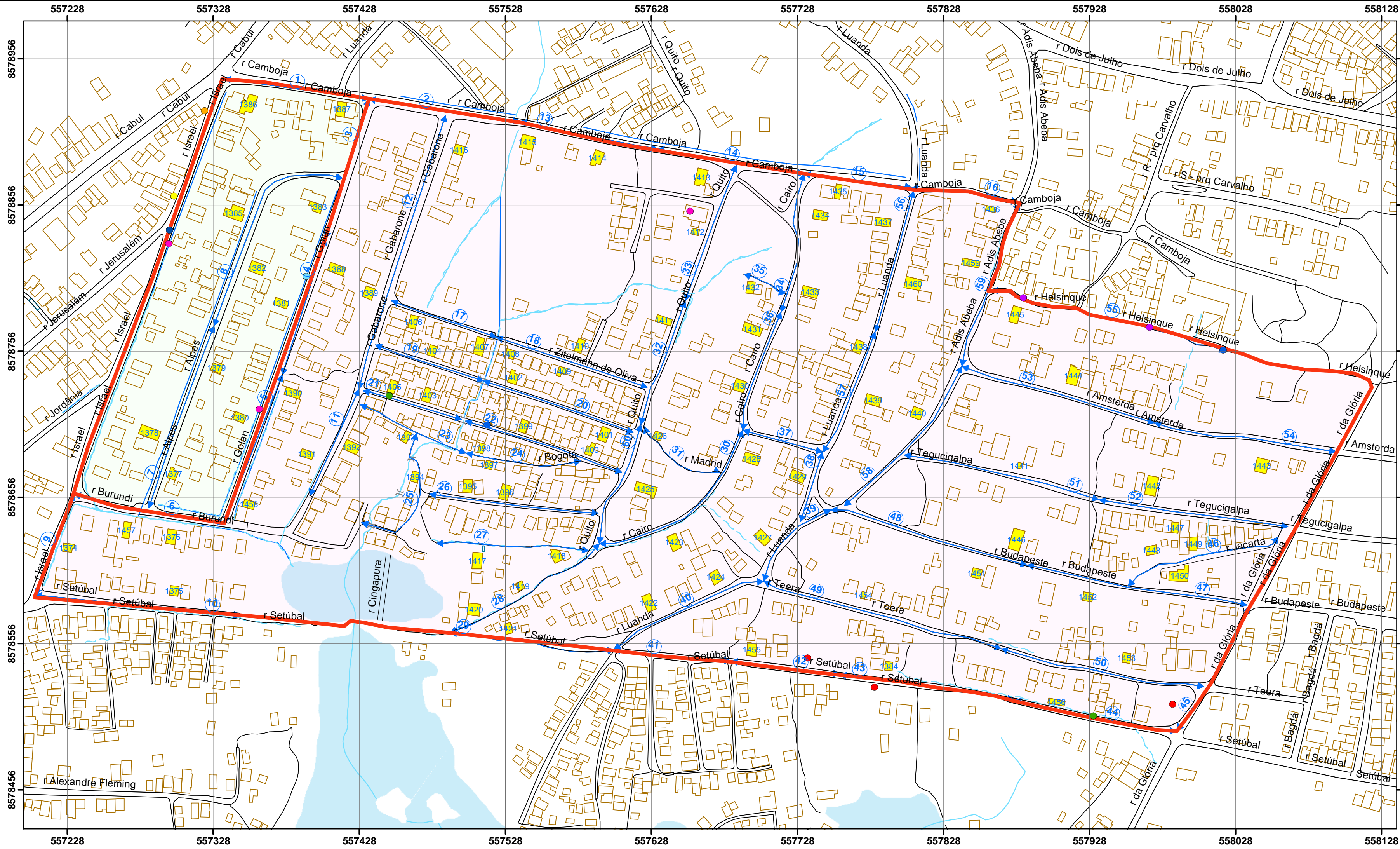
1:2.500

**MAPA DE LOCALIZAÇÃO**



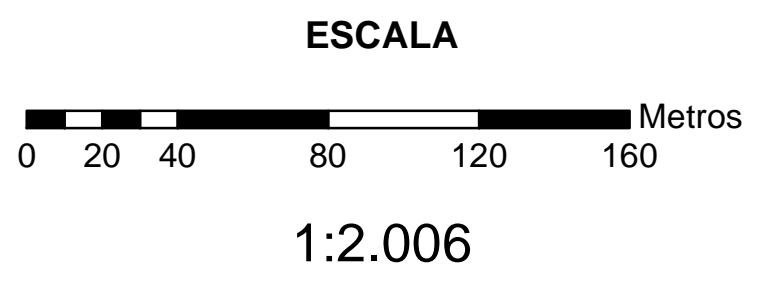

**PROJETO DE AVALIAÇÃO DO  
IMPACTO EPIDEMIOLÓGICO DO PROGRAMA  
BAHIA AZUL**

BACIA : <b>PERIPERI</b>		MICROÁREA : <b>1025</b>	ESCALA : <b>1 / 2500</b>
DESENHO <b>Luiz Eduardo C. L. Andarade</b> <b>Alan Ainsworth de Oliveira</b>	DATA 18/10/2004	FOLHA <b>A2</b>	
COORDENAÇÃO <b>Rita Rego</b>	NÚMERO 17/26		
ORIENTADOR <b>Antonio Puentes Torres</b>	COORDENADOR GERAL <b>Maurício Barreto</b>		



**LEGENDA**

- PONTOS**
- Córrego
  - Cruzamento de Rede de Água com Esgoto a Céu Aberto
  - Esgoto a Céu Aberto
  - Nascente
  - Ponto de Entulho
  - Ponto de Lixo
  - Rede de Esgoto Aflorando no Pavimento
  - Vazamento de Esgoto
  - Vazamento de Água
- LIMITE DA MICROÁREA**  
**— LOGRADOUROS**  
**→ TRECHO DE RUA**  
**— PONTE**  
**— ESGOTO**  
**— RIO**  
**— ESCADA**  
**— LOGRADOURO**  
**— EDIFICAÇÃO**
- SETOR CENSITÁRIO**
- Nº SETOR**
- 170
  - 172
  - CHARCO ATUAL
  - CASA PESQUISADA



PROJETO DE AVALIAÇÃO DO IMPACTO EPIDEMIOLÓGICO DO PROGRAMA BAHIA AZUL		
BACIA : PERIPERI	MICROÁREA : 1011	ESCALA : 1 / 2000
DESENHO <b>Luiz Eduardo C. L. Andarade</b> <b>Alan Ainsworth de Oliveira</b>	DATA 10/09/2004	FOLHA <b>A2</b>
COORDENAÇÃO <b>Rita Rego</b>	NÚMERO 16/26	
ORIENTADOR <b>Antonio Puentes Torres</b>		
COORDENADOR GERAL <b>Maurício Barreto</b>		




# PROJETO DE AVALIAÇÃO DO IMPACTO EPIDEMIOLÓGICO DO PROGRAMA BAHIA AZUL

## LEGENDA

### PONTOS

### DESCRIÇÃO

- Esgoto a Céu Aberto
- Ponto de Lixo
- Rede de Esgoto Aflorante
- Rede de Água Aflorante
- Vazamento de Esgoto
- Vazamento de Água
- CÓRREGO
- ↔ TRECHO DE RUA
- LIMITE DA MICROÁREA
- ESGOTO
- LOGRADOUROS
- EDIFICAÇÕES
- CASA PESQUISADA

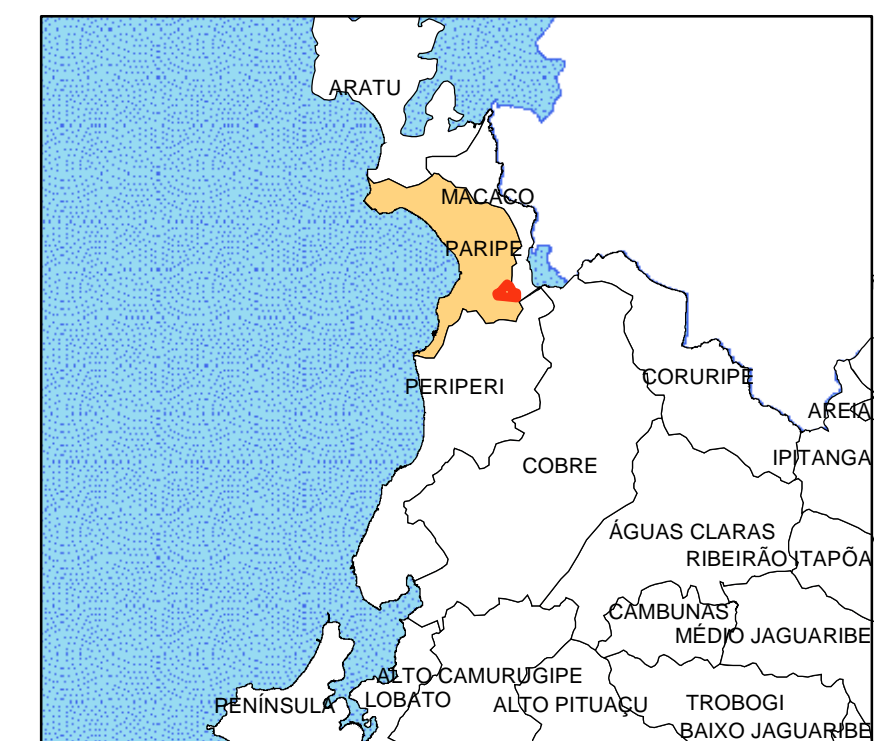


## ESCALA

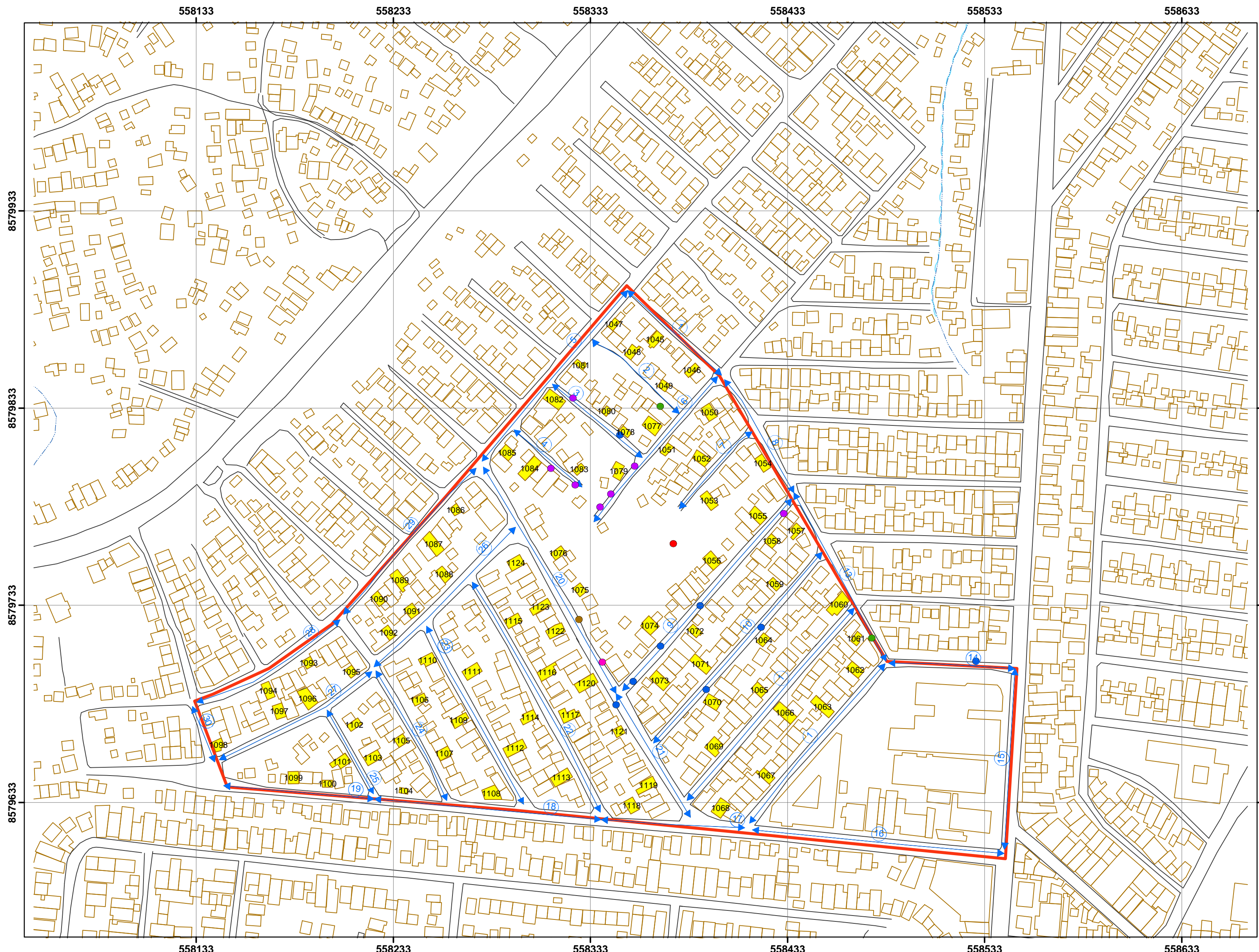
1:1.504

0 10 20 40 60 80 Meters

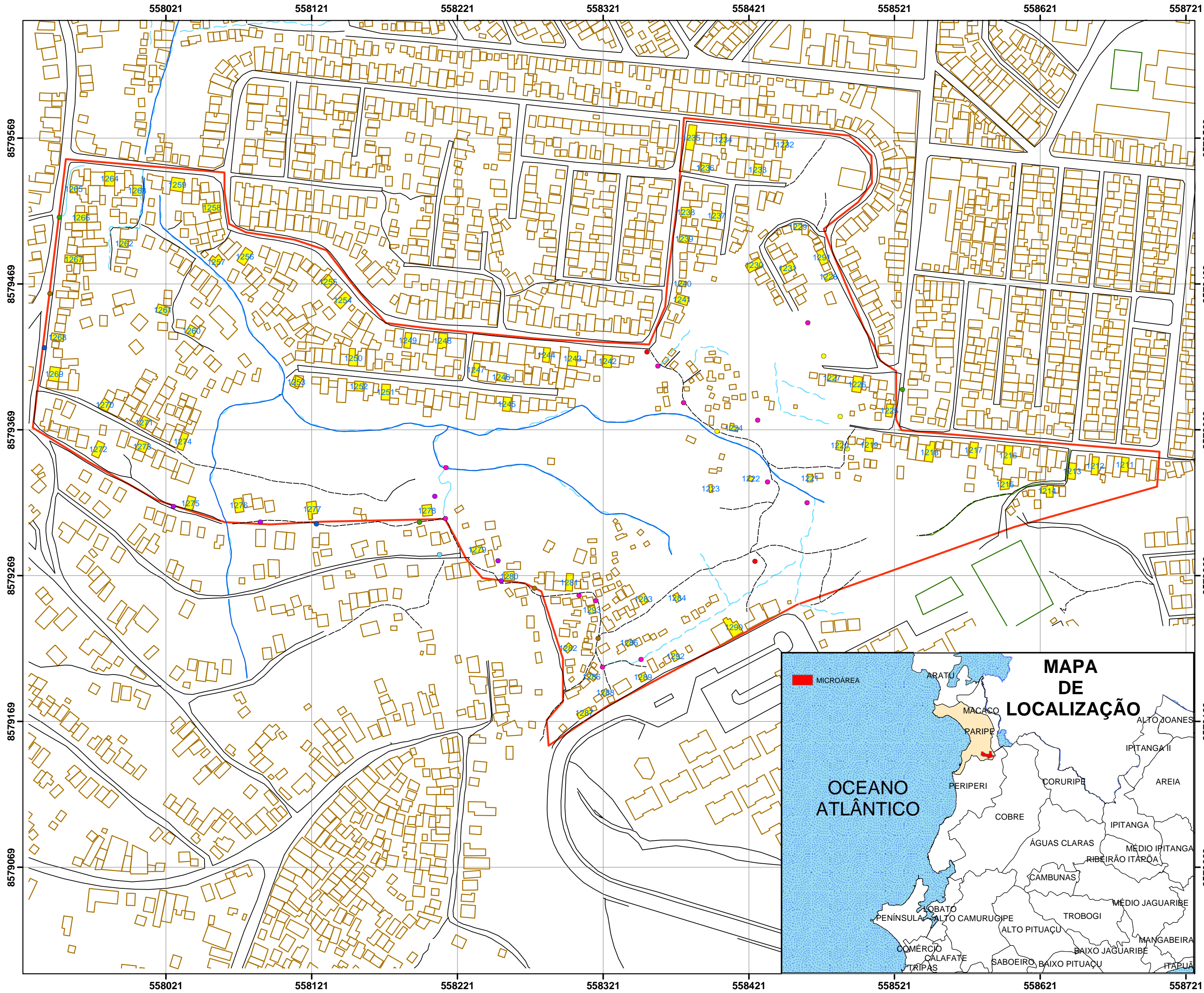
## MAPA DE LOCALIZAÇÃO



PROJETO DE AVALIAÇÃO DO IMPACTO EPIDEMIOLÓGICO DO PROGRAMA BAHIA AZUL		
BACIA : PARIPE	MICROÁREA : 1072	ESCALA : 1/1500
DESENHO Luiz Eduardo C. L. Andarade Alan Ainsworth de Oliveira	DATA 14/10/2004	FOLHA A2
COORDENAÇÃO Rita Rego	NÚMERO 15/26	
ORIENTADOR Antonio Puentes Torres		
COORDENADOR GERAL Maurício Barreto		







### LEGENDA

**PONTOS**

**DESCRIÇÃO**

- Cruzamento de Rede de Água com Esgoto
- Esgoto a Céu Aberto
- Nascente
- Ponto de Lixo
- Rede de Esgoto AfloRANDo
- Rede de Água AfloRANDo
- Vazamento de Esgoto
- Vazamento de Água

--- CAMINHO

— RIO

— ESGOTO

— CAMPO

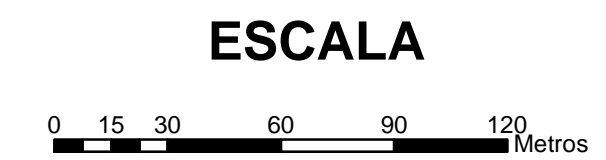
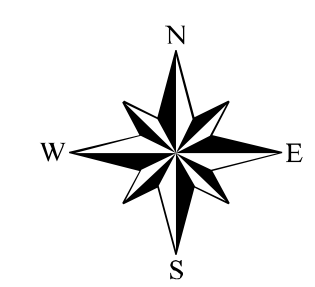
— LOGRADOURO

— EDIFICAÇÃO

— LIMITE DA MICROÁREA

— TRECHO DE RUA

■ CASA PEQUISADA

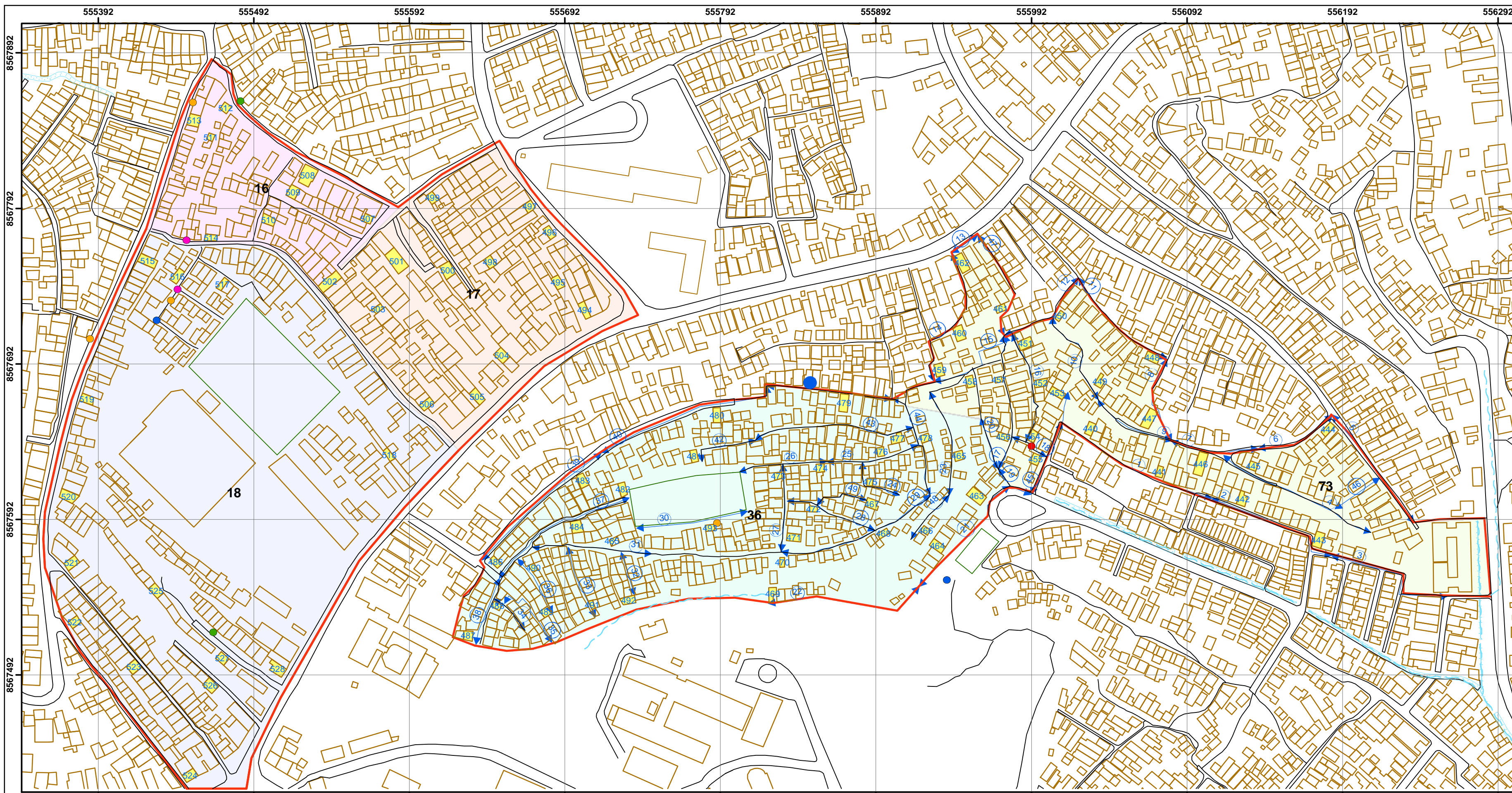


1:2.000




PROJETO DE AVALIAÇÃO DO IMPACTO EPIDEMIOLÓGICO DO PROGRAMA BAHIA AZUL		
BACIA: Paripé	MICROÁREA: 1054	ESCALA: 1 / 2000
DESENHO Luiz Eduardo C. L. Andarade Alan Ainsworth de Oliveira	DATA 27/09/2004	FOLHA A2
COORDENAÇÃO Rita Rego	ORIENTADOR Antonio Puentes Torres	NÚMERO 13/26
COORDENADOR GERAL Maurício Barreto		

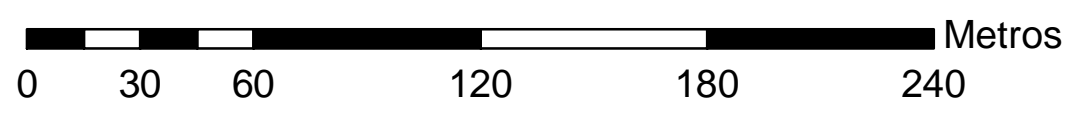




- ### LEGENDA
- PONTOS**
- Esgoto a Céu Aberto
  - Ponto de Entulho
  - Ponto de Lixo
  - Vazamento de Esgoto
  - Vazamento de Água
- ESGOTO**
- CANAL
  - COLÉGIO
  - CAMPO
  - LOGRADOURO
  - EDIFICAÇÃO
  - LIMITE DA MICROÁREA
  - ↔ TRECHO DE RUA
  - CASA PESQUISADA
- SETOR CENSITÁRIO**
- Nº SETOR**
- 16
  - 17
  - 18
  - 36
  - 73

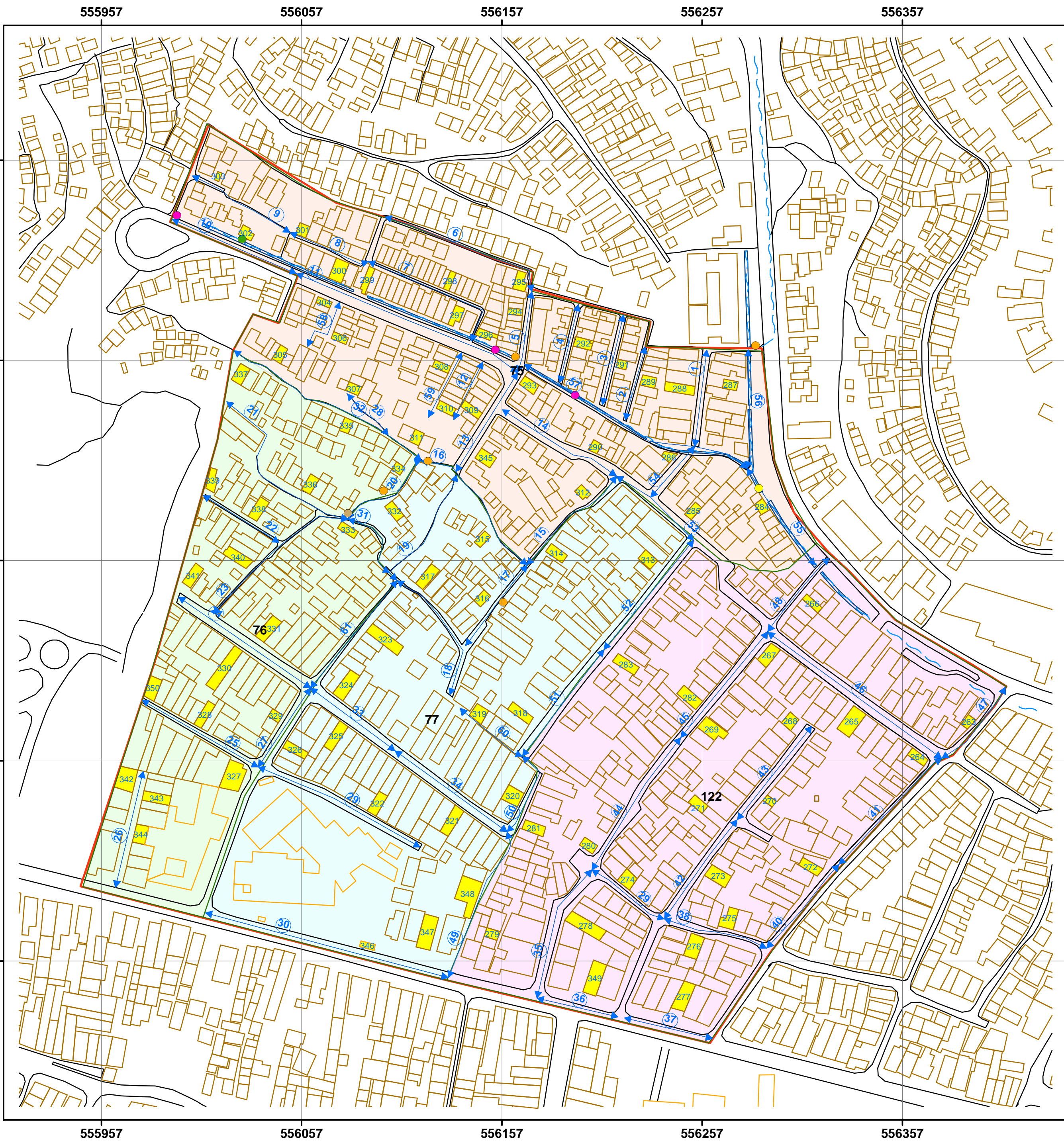


ESCALA



1:2.000

PROJETO DE AVALIAÇÃO DO IMPACTO EPIDEMIOLÓGICO DO PROGRAMA BAHIA AZUL		
BACIA : Médio Camurujipe	MICRO-ÁREA : 330	ESCALA : 1 / 2000
DESENHO <b>Luiz Eduardo C. L. Andarade</b> <b>Alan Ainsworth de Oliveira</b>	DATA 23/08/2004	FOLHA <b>A2</b>
COORDENAÇÃO <b>Rita Rego</b>	NÚMERO 6/26	
ORIENTADOR <b>Antonio Puentes Torres</b>		
COORDENADOR GERAL <b>Maurício Barreto</b>		



### Legenda

#### PONTOS

#### DESCRIÇÃO

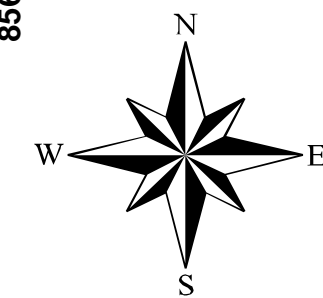
- Cruzamento de Rede de Água com Esgoto
- Esgoto a Céu Aberto
- Ponto de Entulho
- Rede de Água Aflorando
- Vazamento de Esgoto
- TRECHO DE RUA
- LIMITE DO SETOR
- MICROÁREA
- COLÉGIO

- EDIFICAÇÃO
- ESGOTO
- LOGRADOURO
- PLACA\_DRENANTE
- CASA PESQUISADA

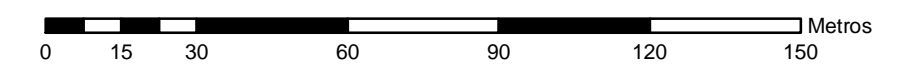
#### SETOR SENCITÁRIO

#### Nº SETOR

- 75
- 76
- 77
- 122

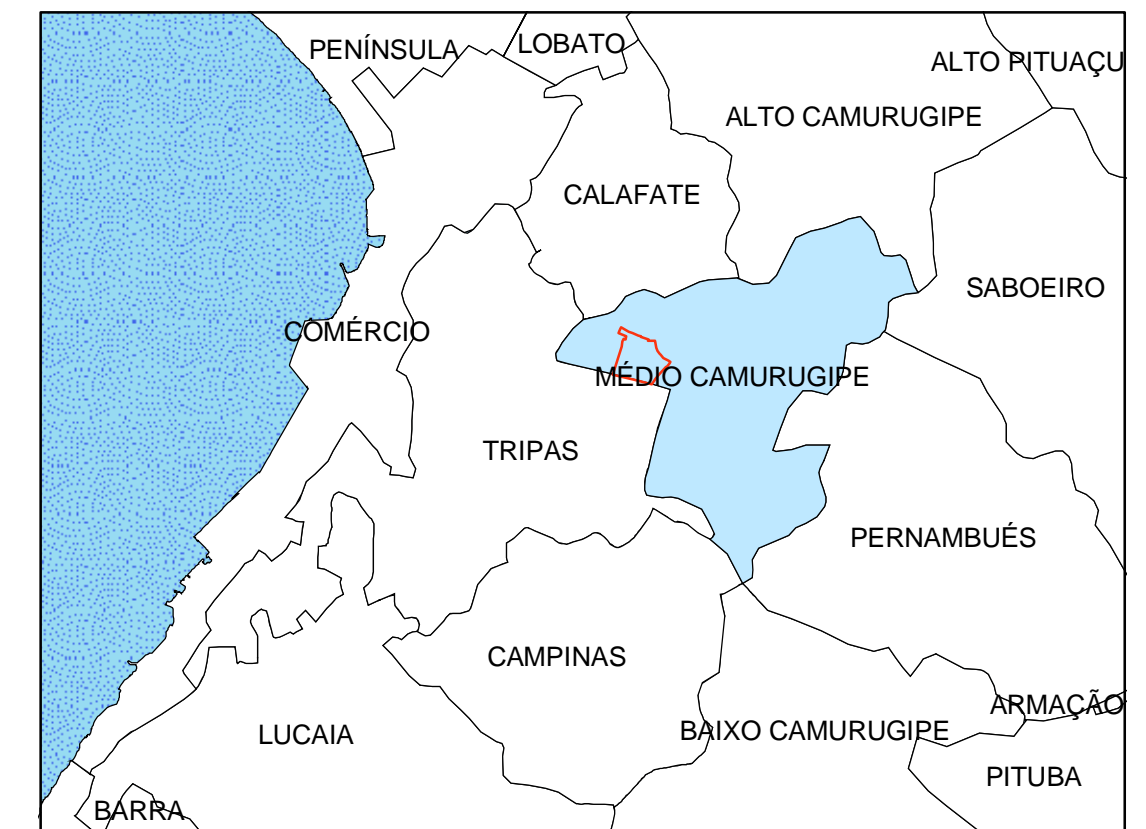


#### ESCALA



1:1.500

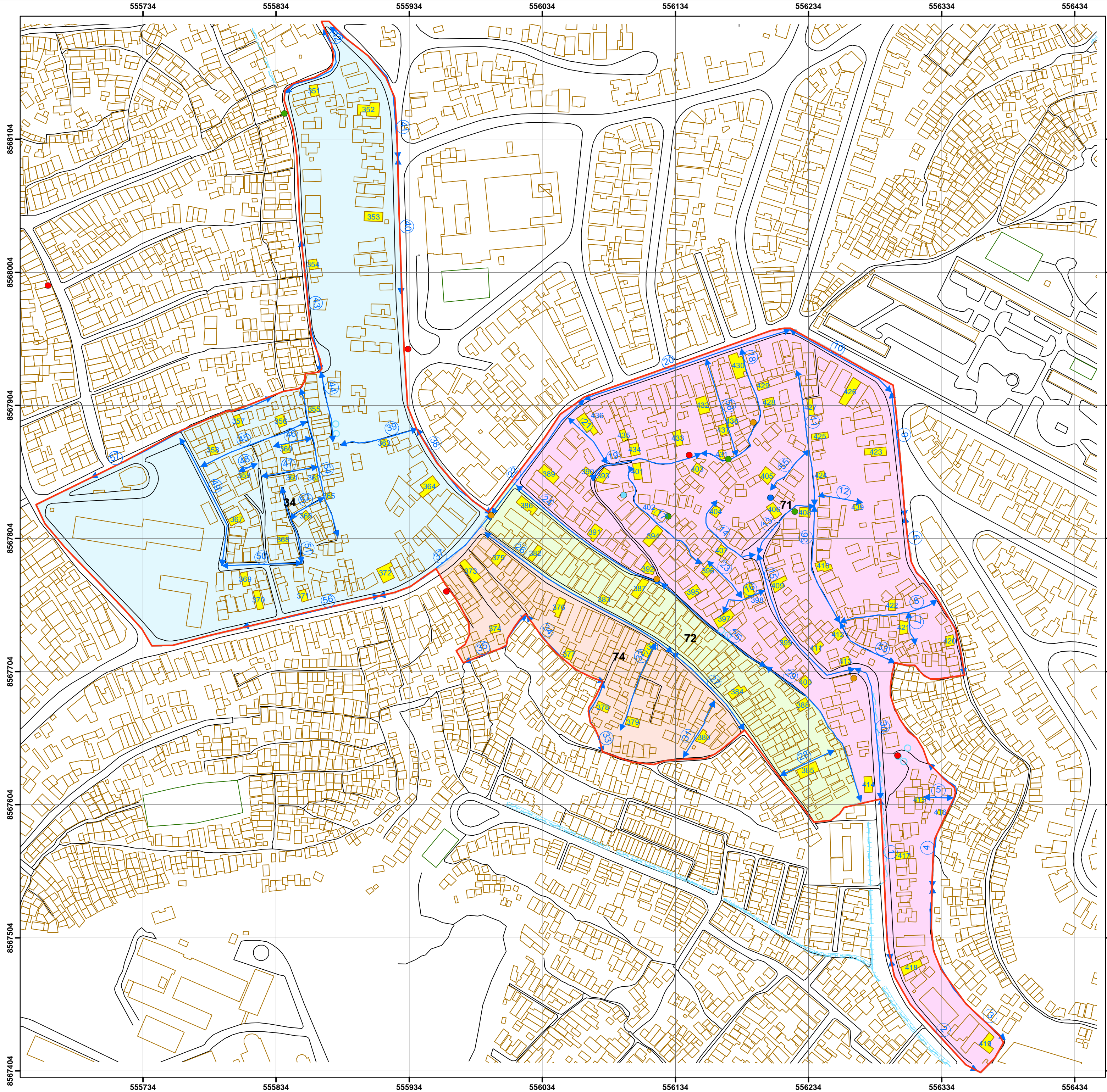
#### MAPA DE LOCALIZAÇÃO



### PROJETO DE AVALIAÇÃO DO IMPACTO EPIDEMIOLÓGICO DO PROGRAMA BAHIA AZUL

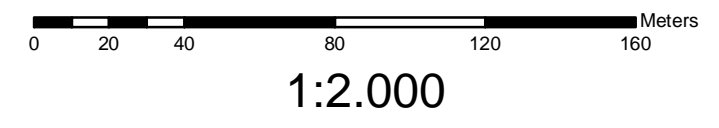
BACIA : Médio Camurugipe		MICRO-ÁREA : 327	ESCALA : 1 / 1500
DESENHO <b>Luiz Eduardo C. L. Andrade</b> <b>Alan Ainsworth de Oliveira</b>	DATA 23/08/2004	FOLHA <b>A2</b>	
COORDENAÇÃO <b>Rita Rego</b>	NÚMERO 5/26		
ORIENTADOR <b>Antonio Puentes Torres</b>			
COORDENADOR GERAL <b>Maurício Barreto</b>			



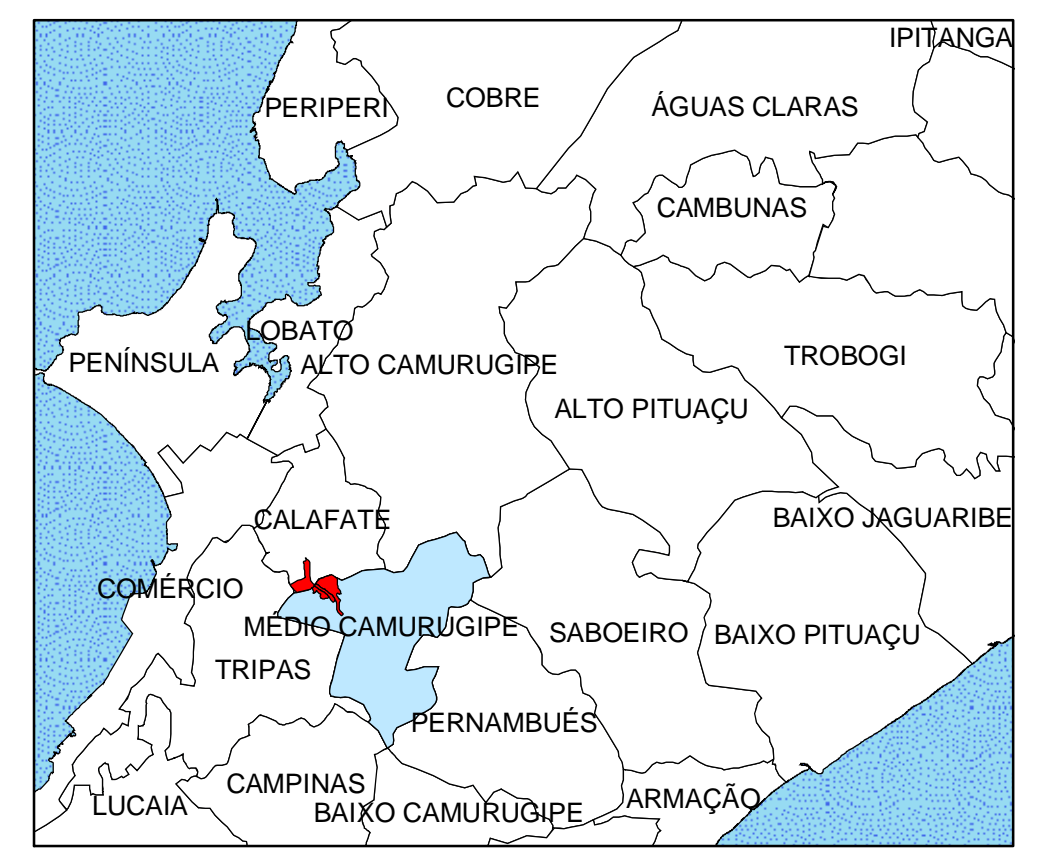



### LEGENDA

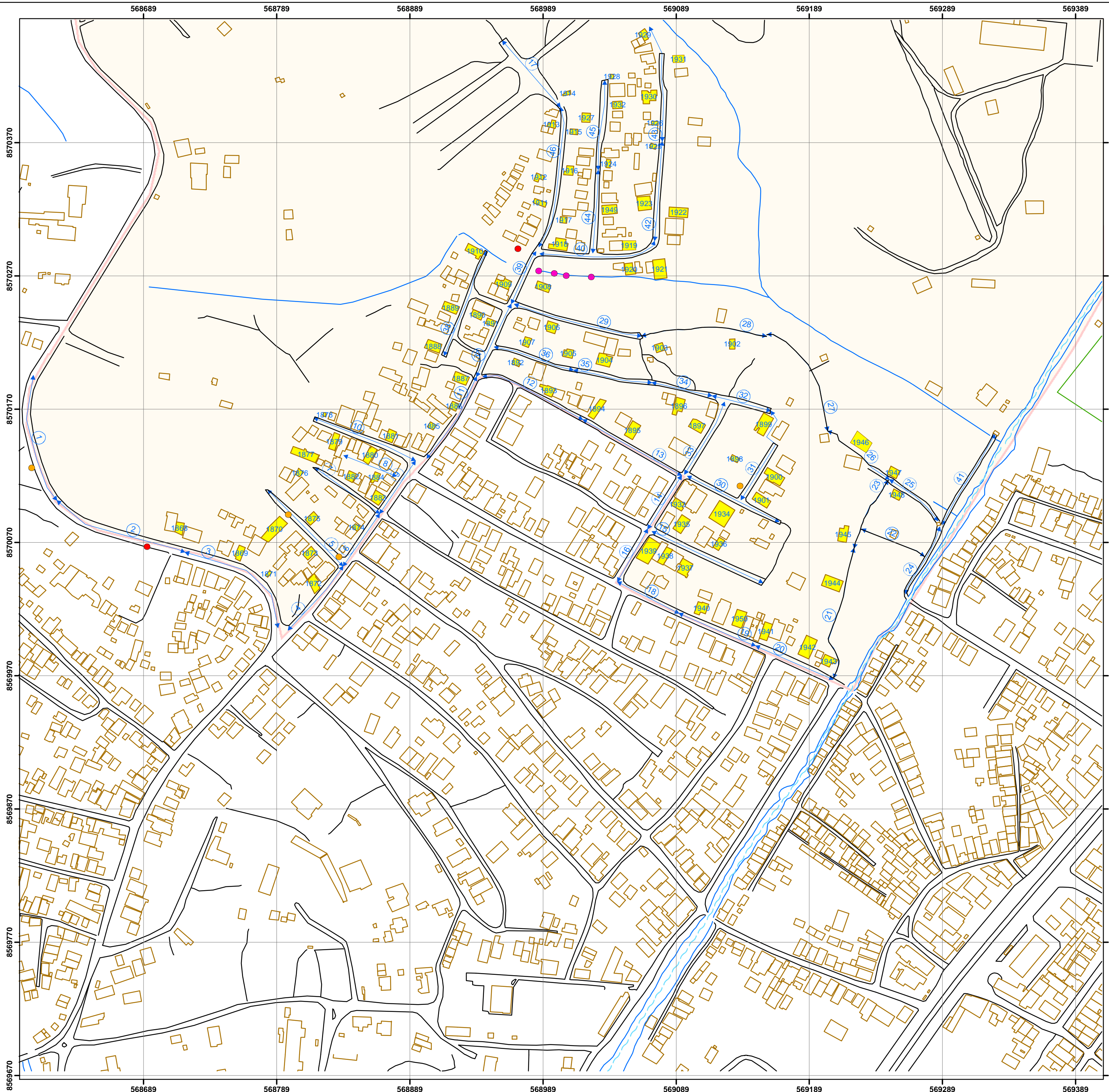
- PONTOS**
- Fonte
  - Ponto de Entulho
  - Ponto de Lixo
  - Vazamento de Esgoto
  - Vazamento de Água
- DESCRIÇÃO**
- EDIFICAÇÃO
  - ESGOTO
  - LOGRADOURO
  - CASA PESQUISADA
- SETOR CENSITÁRIO**
- Nº SETOR**
- 34
  - 71
  - 72
  - 74
- MICROÁREA
- ↔ TRECHO DE RUA
- CAMPO
- CANAL



### MAPA DE LOCALIZAÇÃO

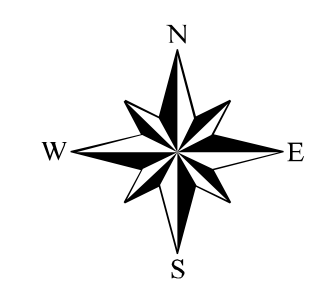


<b>PROJETO DE AVALIAÇÃO DO IMPACTO EPIDEMIOLÓGICO DO PROGRAMA BAHIA AZUL</b>		
BACIA : Médio Camurúgipe	MICROÁREA : 322	ESCALA : 1 / 2500
DESENHO <b>Luiz Eduardo C. L. Andrade</b> COORDENAÇÃO <b>Rita Rego</b>	DATA 23/08/2004	FOLHA <b>A2</b>
ORIENTADOR <b>Antonio Puentes Torres</b> COORDENADOR GERAL <b>Maurício Barreto</b>	NÚMERO 4/26	
		

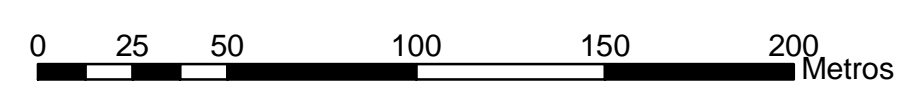


### LEGENDA

- |                       |                   |
|-----------------------|-------------------|
| <b>PONTOS</b>         | — EDIFICAÇÕES     |
| <b>DESCRIÇÃO</b>      | — LOGRADOUROS     |
| ● Esgoto a Ceu Aberto | — LARGO           |
| ● Ponto de Entulho    | — CAMPO           |
| ● Ponto de Lixo       | ↔ TRECHO DE RUA   |
| — ESGOTO              | ■ CASA PESQUISADA |
| — RIO                 | ■ MICROÁREA       |

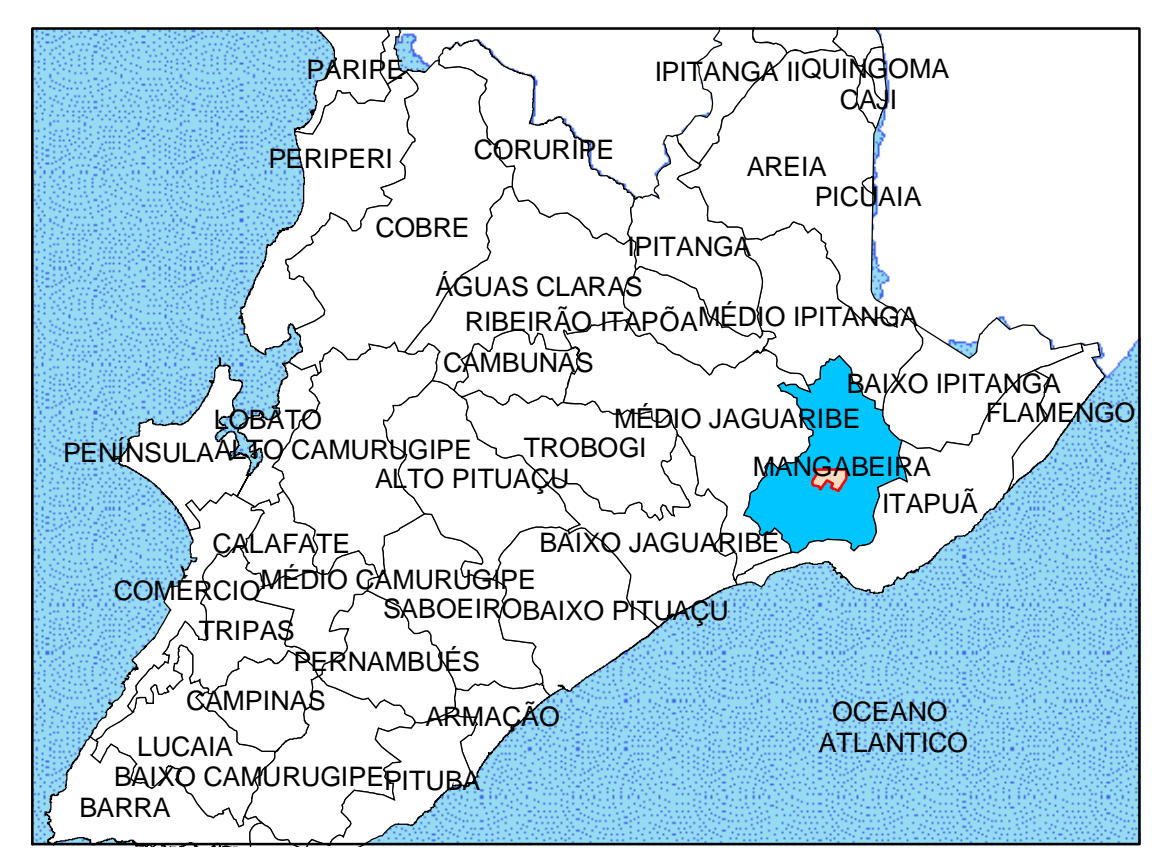


ESCALA



1:2.000

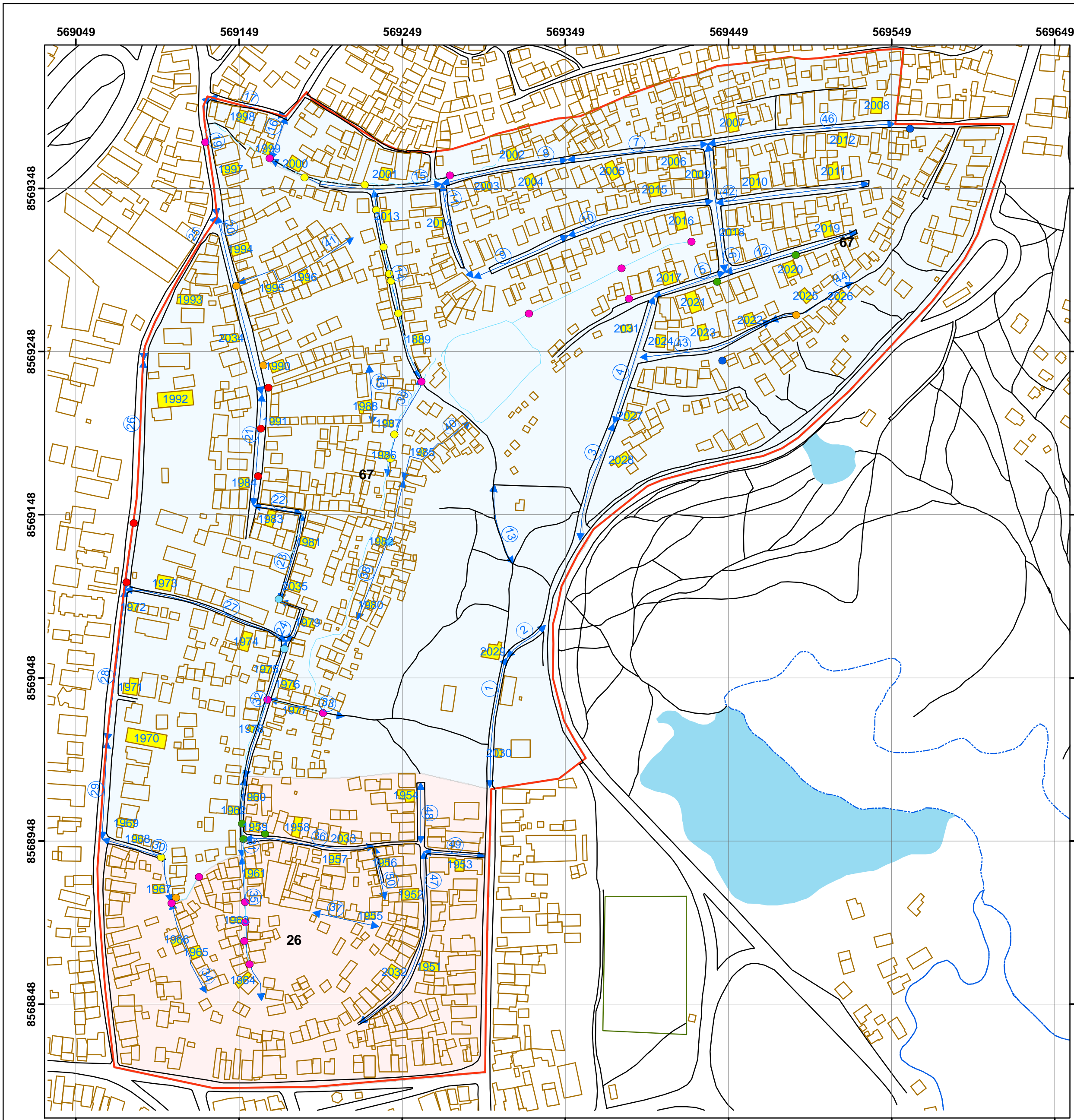
### MAPA DE LOCALIZAÇÃO



### PROJETO DE AVALIAÇÃO DO IMPACTO EPIDEMIOLÓGICO DO PROGRAMA BAHIA AZUL

BACIA : Mangabeira		MICROÁREA : 678	ESCALA : 1 / 2000
DESENHO Luiz Eduardo C. L. Andarade Alan Ainsworth de Oliveira	COORDENAÇÃO Rita Rego	ORIENTADOR Antonio Puentes Torres	COORDENADOR GERAL Maurício Barreto
DATA 28/10/2004		FOLHA A2	
NÚMERO 24/26			





### LEGENDA

**PONTOS**

- Cruzamento de Rede de Água com Esgoto a Céu Aberto
- Esgoto a Céu Aberto
- Minadouro
- Ponto de Entulho
- Ponto de lixo
- Vazamento de Esgoto
- Vazamento de Água

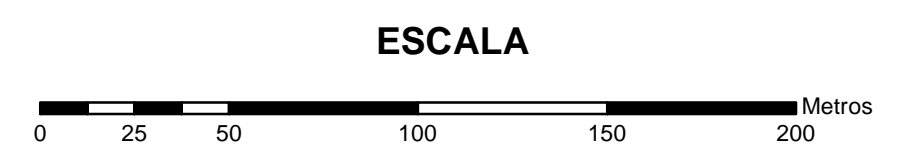
**DESCRÇÃO**

- LOGRADOUROS
- CAMPO DE FUTEBOL
- MICROÁREA
- TRECHO DE RUA
- LAGOA DO ABAETÉ
- CASA PESQUIZADA

**SETOR CENSITÁRIO**

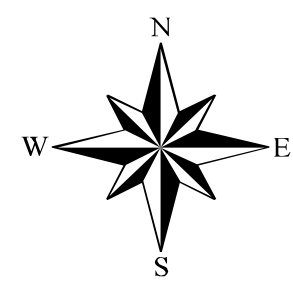
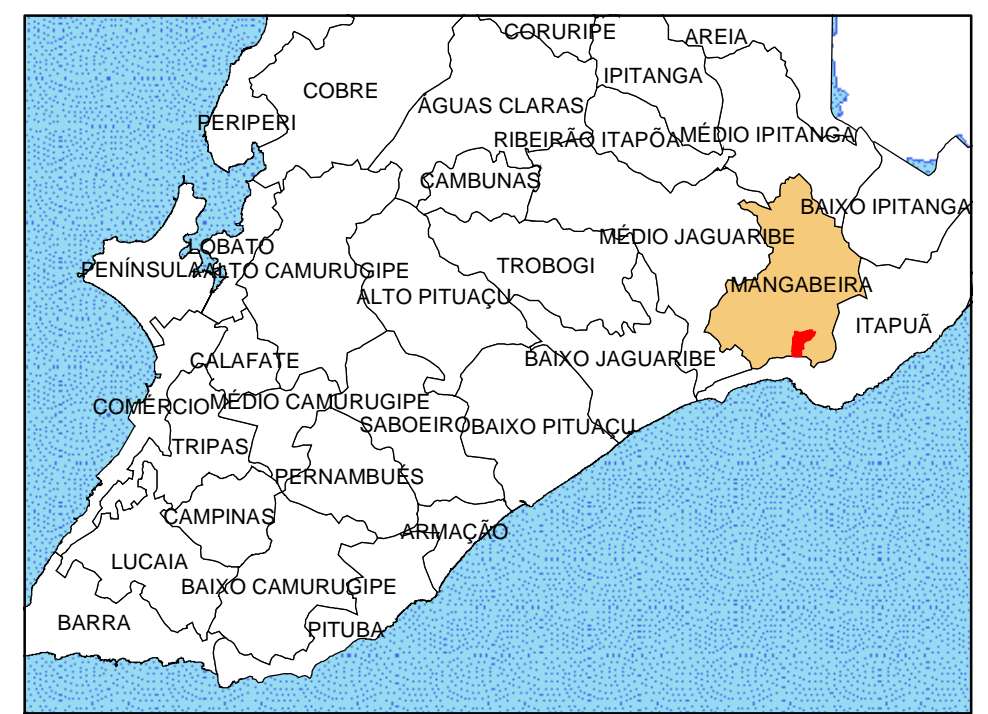
**Nº SETOR**

- 26
- 67

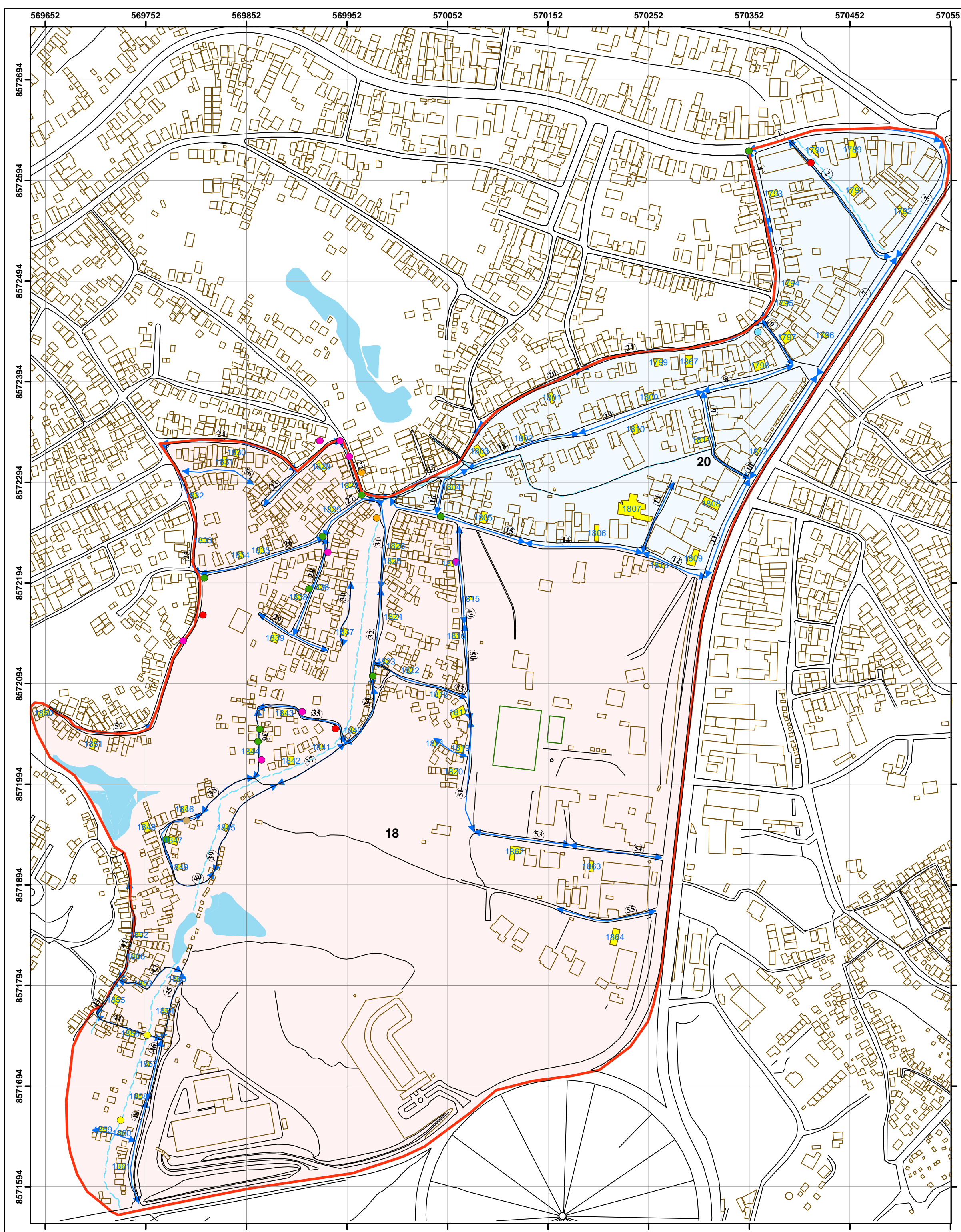


1:2.000

### MAPA DE LOCALIZAÇÃO




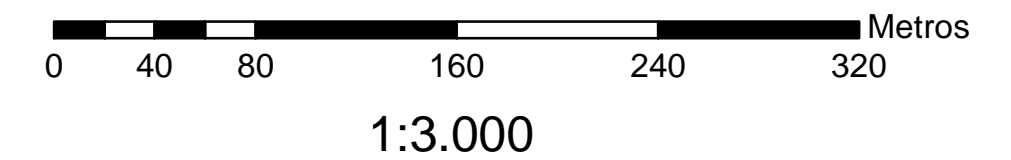
PROJETO DE AVALIAÇÃO DO IMPACTO EPIDEMIOLÓGICO DO PROGRAMA BAHIA AZUL		
BACIA : Mangabeira	MICROÁREA : 677	ESCALA : 1 / 2000
DESENHO <b>Luiz Eduardo C. L. Andrade</b> <b>Alan Ainsworth de Oliveira</b>	DATA 23/08/2004	FOLHA <b>A2</b>
COORDENAÇÃO <b>Rita Rego</b>	NÚMERO 23/26	
ORIENTADOR <b>Antonio Puentes Torres</b> COORDENADOR GERAL <b>Maurício Barreto</b>		



**LEGENDA**

- PONTOS**
- Cruzamento de Rede de Água com Esgoto
  - Esgoto a Céu Aberto
  - Ponto de Entulho
  - Ponto de Lixo
  - Poço (sisterna)
  - Rede de Água Aflorando no Pavimento
  - Vazamento de Esgoto
- LOGRADOUROS**
- DESCRİÇÃO**
- CAMPO
  - ESGOTO
  - EDIFICAÇÃO
  - MICROÁREA
  - TRECHO DE RUA
  - CHARCO CONTAMINADO
  - CASA PESQUISADA
- SETOR CENSITÁRIO**
- Nº SETOR**
- 18
  - 20

**ESCALA**

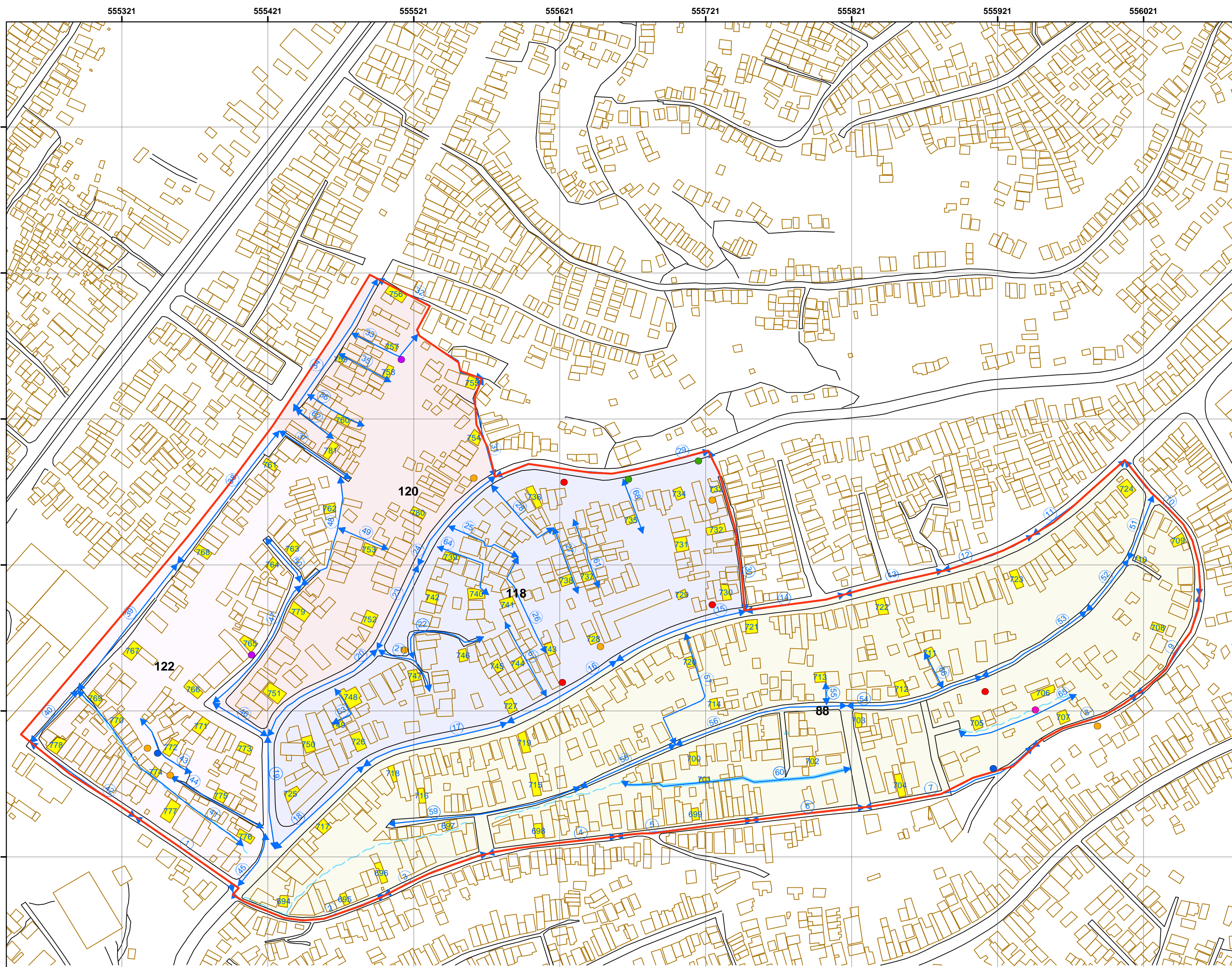


**MAPA DE LOCALIZAÇÃO**

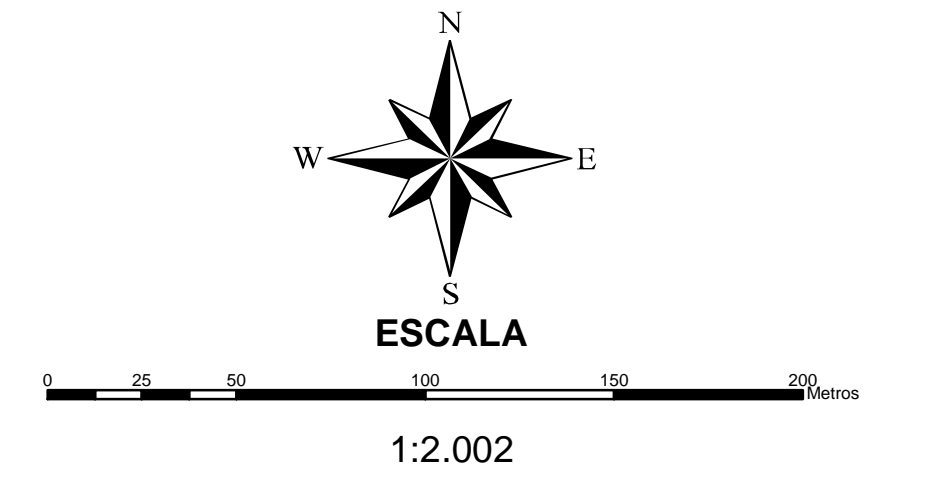


<b>PROJETO DE AVALIAÇÃO DO IMPACTO EPIDEMIOLÓGICO DO PROGRAMA BAHIA AZUL</b>		
BACIA : Mangabeira	MICROÁREA : 672	ESCALA : 1 / 3000
DESENHO <b>Luiz Eduardo C. L. Andrade</b> <b>Alan Ainsworth de Oliveira</b>	DATA 23/08/2004	FORMATO <b>A2</b>
SUPRVISÃO <b>Rita Rego</b>	NÚMERO 22/26	
ORIENTADOR <b>Antonio Puentes Torres</b>		
COORDENADOR GERAL <b>Maurício Barreto</b>		

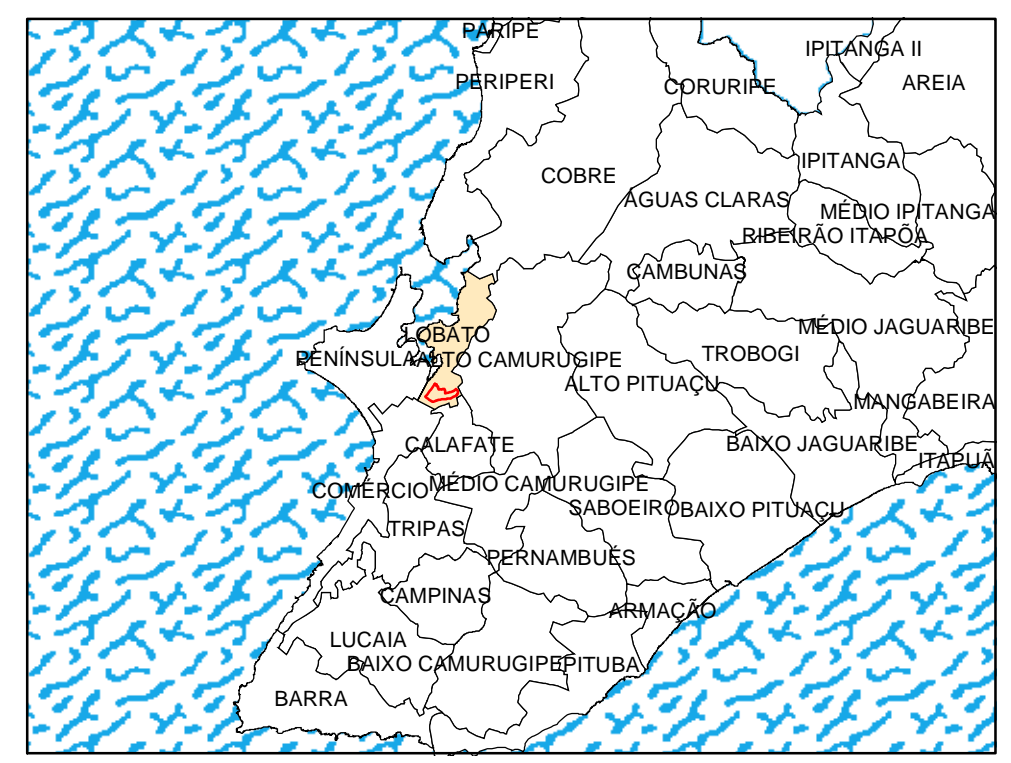




- Legenda**
- PONTOS**
- Esgoto a Céu Aberto
  - Ponto de Entulho
  - Ponto de Lixo
  - Rede de Esgoto Aflorante
  - Vazamento de Esgoto
  - Vazamento de Água
- DESCRIÇÃO**
- LOGRADOUROS
  - EDIFICAÇÕES
  - ESGOTO
  - CASAS PESQUISADAS
- SETOR CENSITÁRIO**
- Nº SETOR**
- 88
  - 118
  - 120
  - 122
- LIMITE DA MICROÁREA
- ↔ TRECHO DE RUA

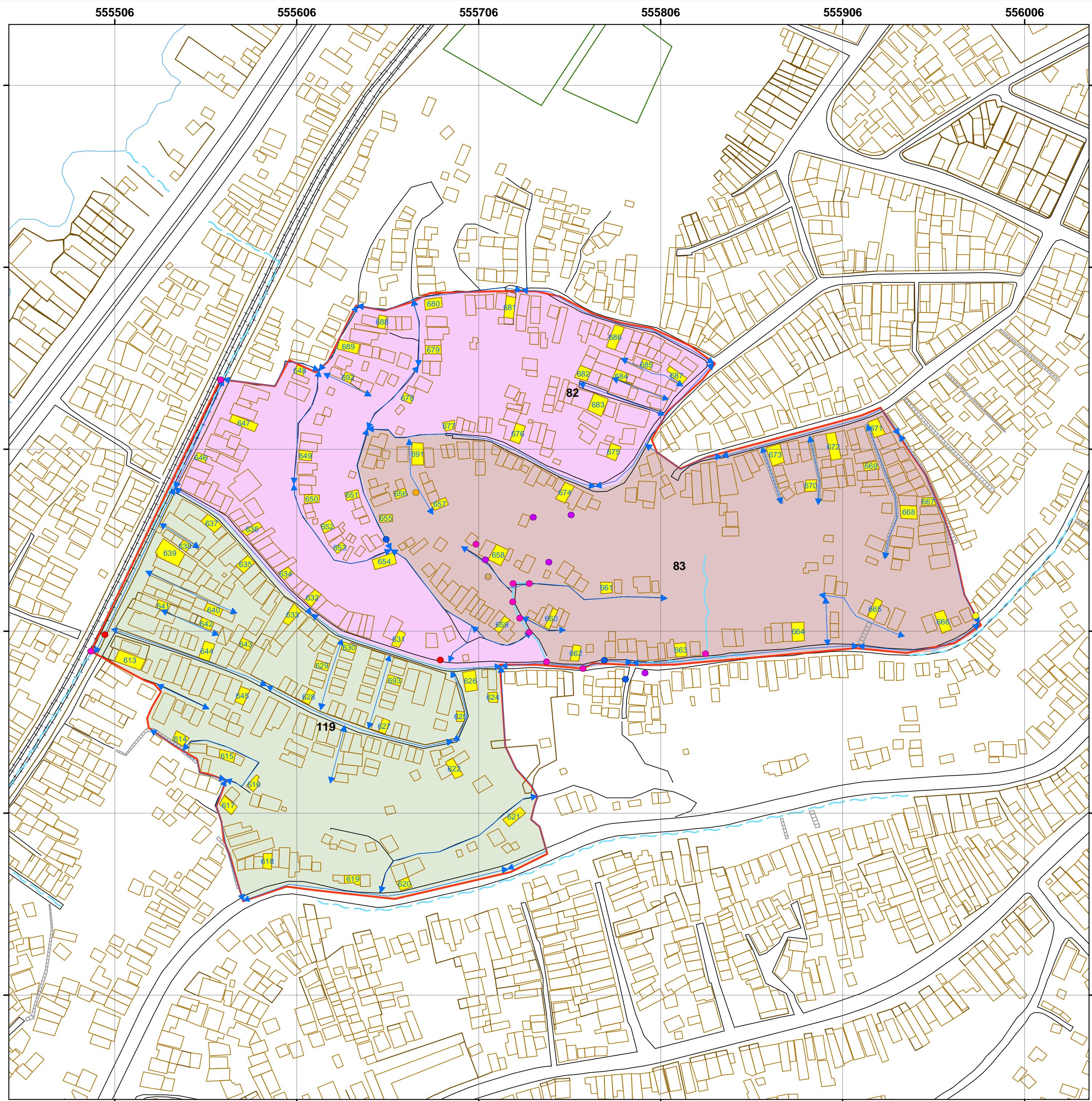


**MAPA DE LOCALIZAÇÃO**



<b>PROJETO DE AVALIAÇÃO DO IMPACTO EPIDEMIOLÓGICO DO PROGRAMA BAHIA AZUL</b>		
BACIA : Lobato	MICRO-ÁREA : 208	ESCALA : 1 / 2000
DESENHO <b>Luiz Eduardo C. L. Andarade</b> <b>Alan Ainsworth de Oliveira</b>	DATA 24/09/2004	FOLHA <b>A2</b>
COORDENAÇÃO <b>Rita Rego</b>	NÚMERO 12/26	
ORIENTADOR <b>Antonio Puentes Torres</b> COORDENADOR GERAL <b>Maurício Barreto</b>		





### Legenda

**PONTOS**

- Cruzamento de Rede de Água Com Esgoto
- Esgoto a Céu Aberto
- Ponto de Entulho
- Ponto de Lixo
- Rede de Esgoto Aflorando
- Rede de Água Aflorando
- Vazamento de Água

**DESCRÇÃO**

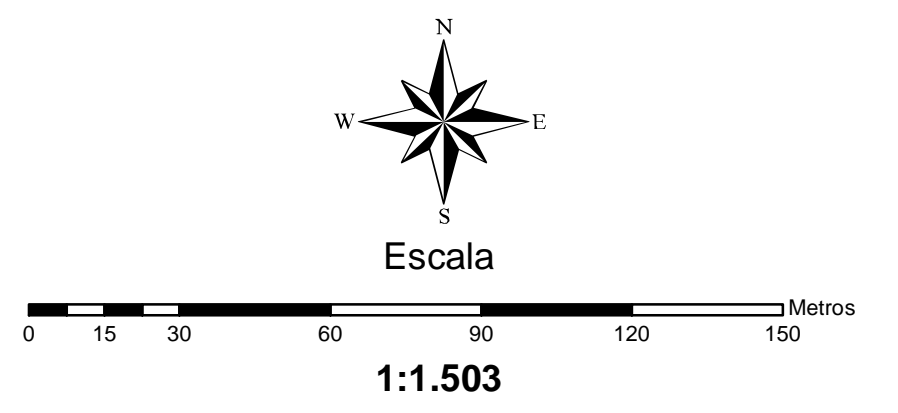
- TRECHO DE RUA
- LIMITE DA MICROÁREA
- CAMPO DE FUTEBOL

- MAR
- ESGOTO
- LOTE
- ESCADARIA
- TRÊM
- LOGRADOUROS
- EDIFICAÇÕES
- CASAS PESQUISADAS

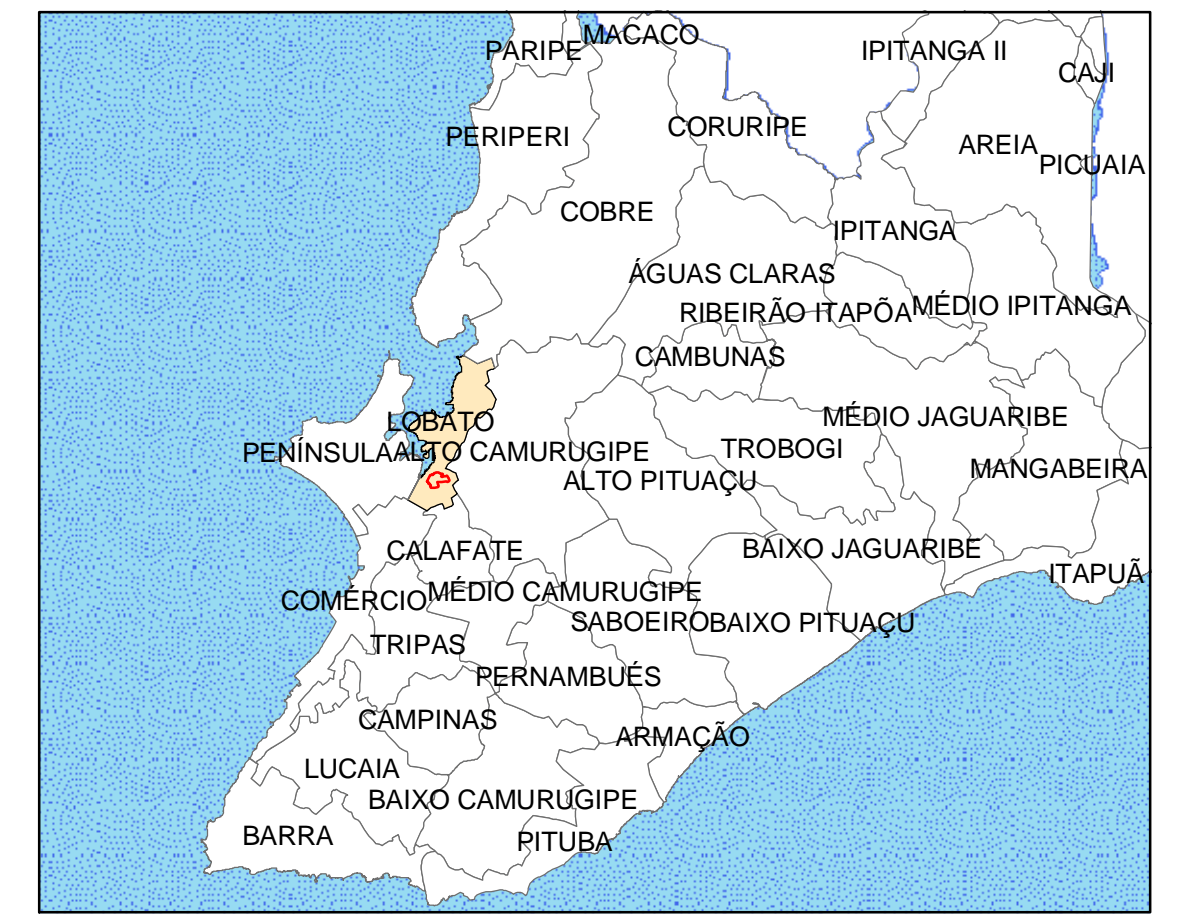
**SETOR CENSITÁRIO**

**Nº DO SETOR**

- 82
- 83
- 119

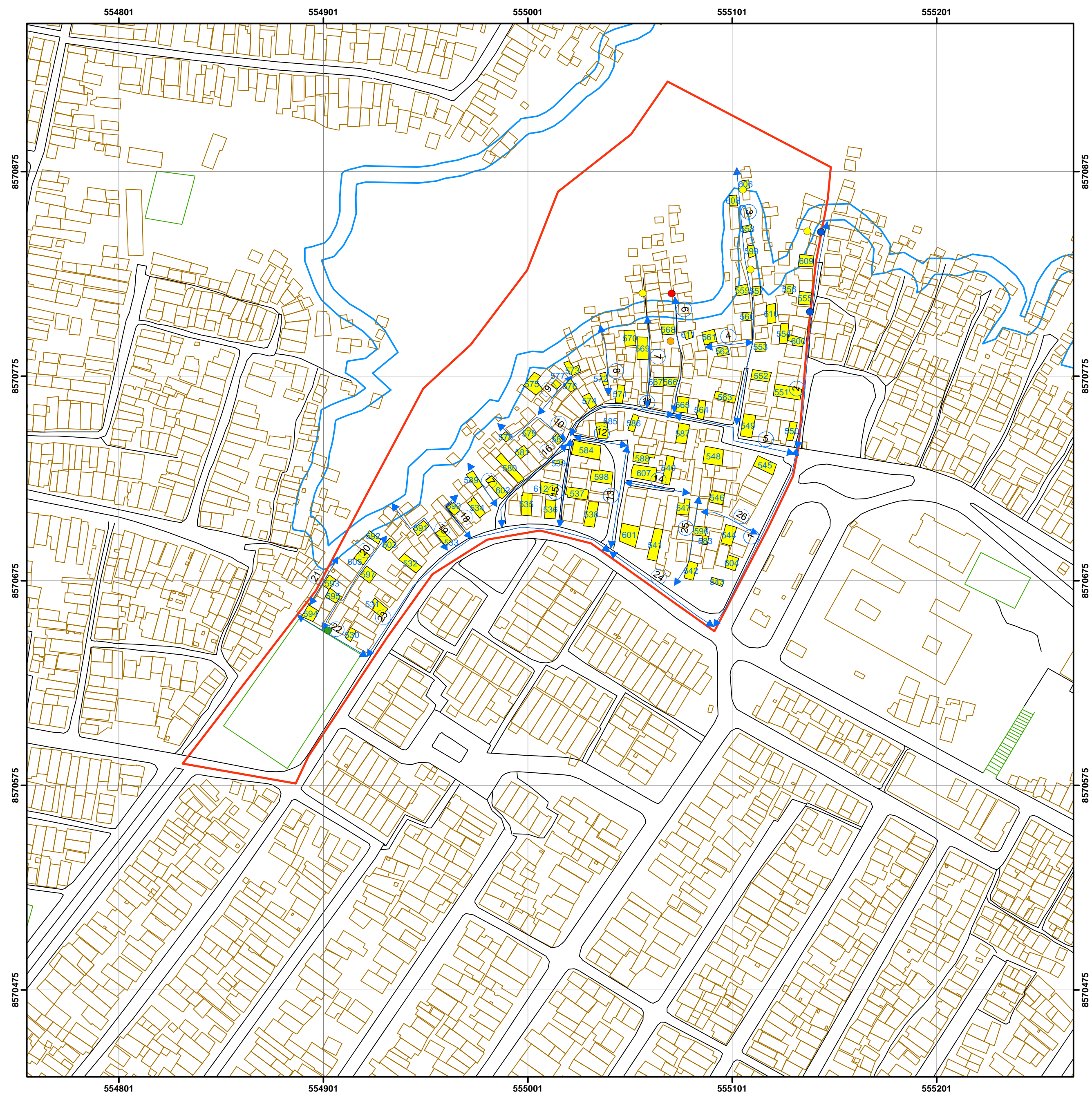


### MAPA DE LOCALIZAÇÃO



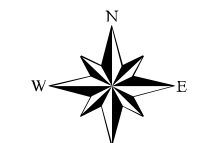
PROJETO DE AVALIAÇÃO DO IMPACTO EPIDEMIOLÓGICO DO PROGRAMA BAHIA AZUL		
BACIA : Lobato	MICROÁREA : 205	ESCALA : 1 / 2500
DESENHO Luiz Eduardo C. L. Andarade Alan Ainsworth de Oliveira	DATA 23/08/2004	FOLHA A2
COORDENAÇÃO Rita Rego	NÚMERO 11/26	
ORIENTADOR Antonio Puentes Torres		
COORDENADOR GERAL Maurício Barreto		



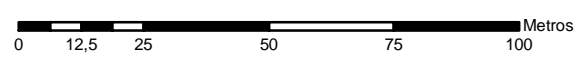


**LEGENDA**

- PONTOS**  
**DESCRIÇÃO**
- Cruzamento de Rede de Água Com Esgoto a Céu Aberto
  - Ponto de Entulho
  - Ponto de Lixo
  - Vazamento de Esgoto
  - Vazamento de Água
  - LIMITE DA MICROÁREA
  - LOGRADOUROS
  - EDIFICACOES
  - CAMPOS e ESCADAS
  - MAR
  - ↔ TRECHO DE RUA
  - CASAS PESQUISADAS

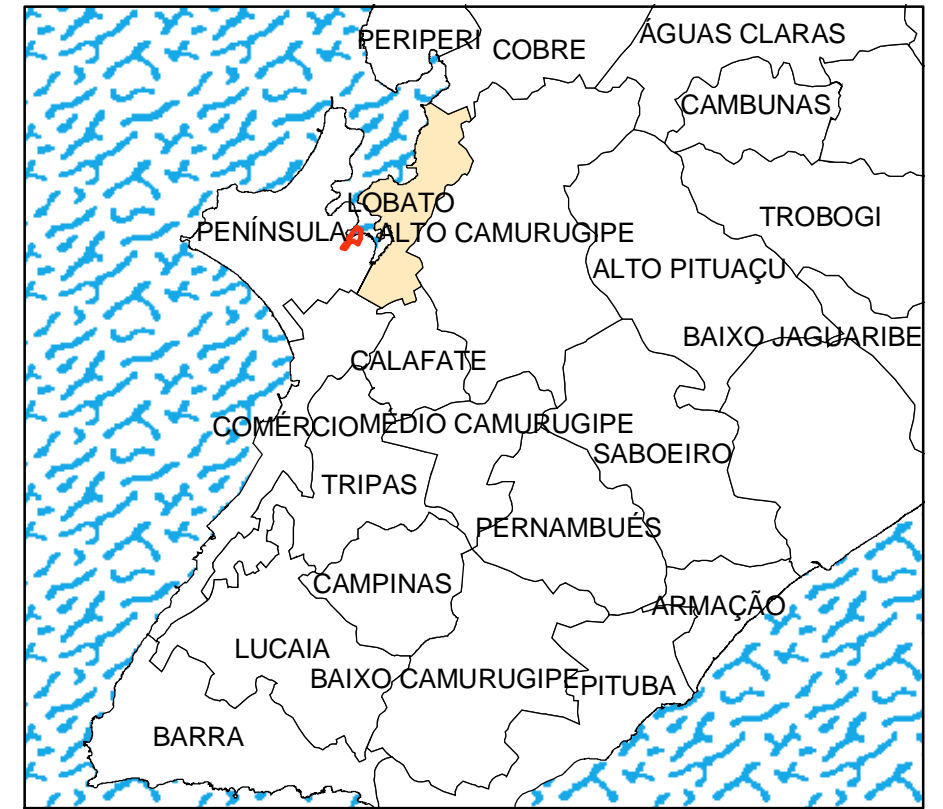


ESCALA



1:1.505

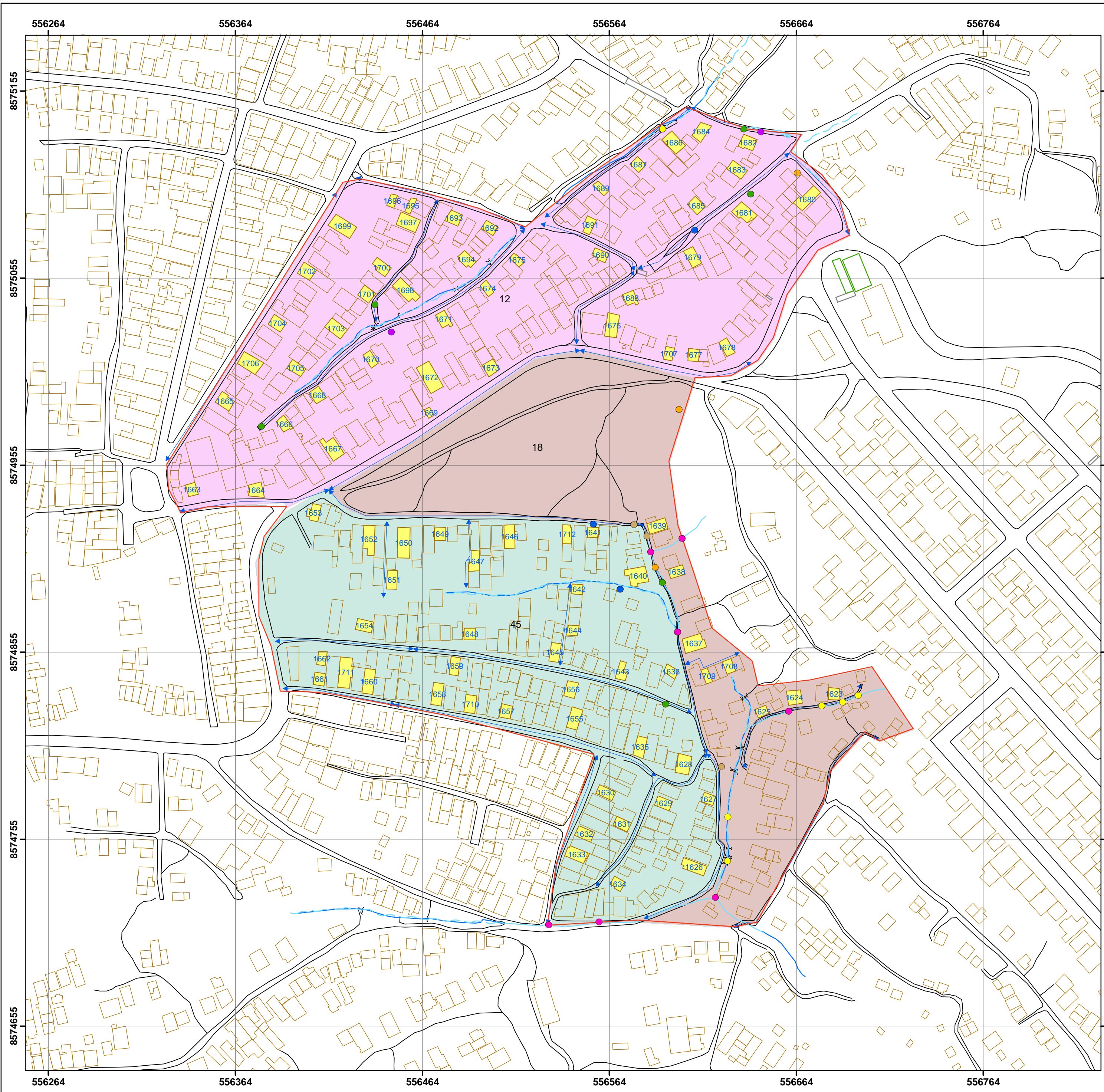
**MAPA DE LOCALIZAÇÃO**



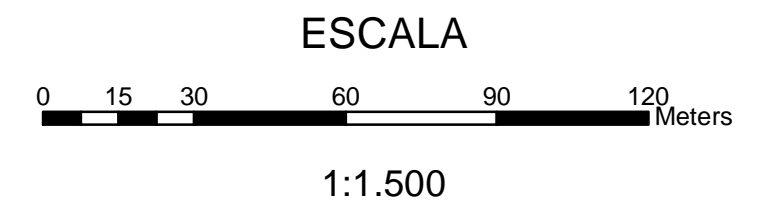
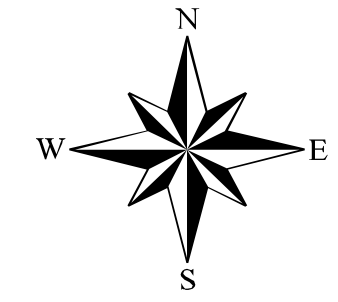
**PROJETO DE AVALIAÇÃO DO  
IMPACTO EPIDEMIOLÓGICO DO PROGRAMA  
BAHIA AZUL**

BACIA : Lobato		MICRO-ÁREA : 118	ESCALA : 1 / 1500
DESENHO <b>Luiz Eduardo C. L. Andrade</b> <b>Alan Ainsworth de Oliveira</b>	DATA 23/08/2004	FOLHA <b>A2</b>	
COORDENAÇÃO <b>Rita Rego</b>	NÚMERO 10/26		
ORIENTADOR <b>Antonio Puentes Torres</b> COORDENADOR GERAL <b>Maurício Barreto</b>			

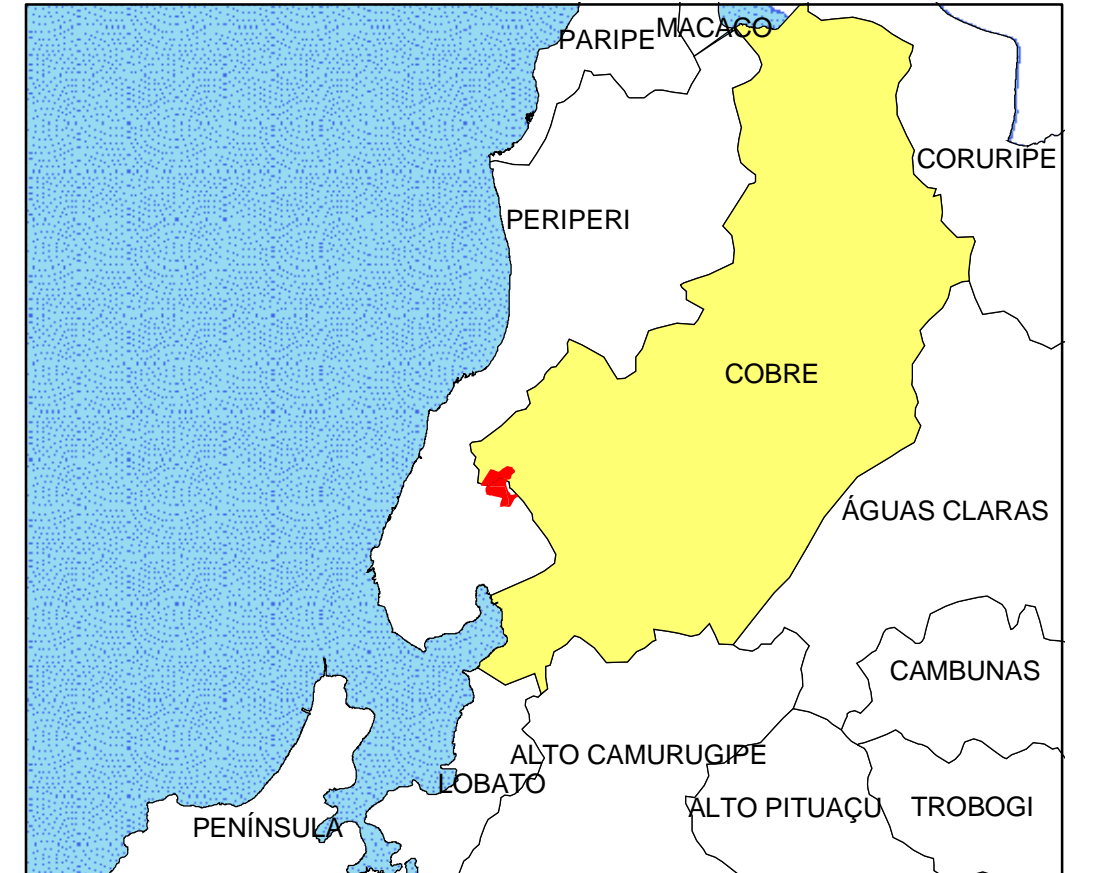




- Legend**
- PONTOS**
- Cruzamento de Rede de Água com Esgoto a Céu Aberto
  - Esgoto a Céu Aberto
  - Ponto de Entulho
  - Rede de Esgoto Aflorando no Pavimento
  - Rede de Água Aflorando no Pavimento
  - Vazamento de Esgoto
  - Vazamento de Água
- DESCRÇÃO**
- MICROÁREA
  - ESGOTO
  - RIO
  - EDIFICAÇÃO
- LOGRADOURO
- QUADRA
- ESCADA
- CEMITÉRIO
- PONTE
- MOV\_TERRA
- TRECHO DE RUA
- CASA PESQUISADA
- SETOR CENSITÁRIO**
- Nº SETOR**
- 12
  - 18
  - 45

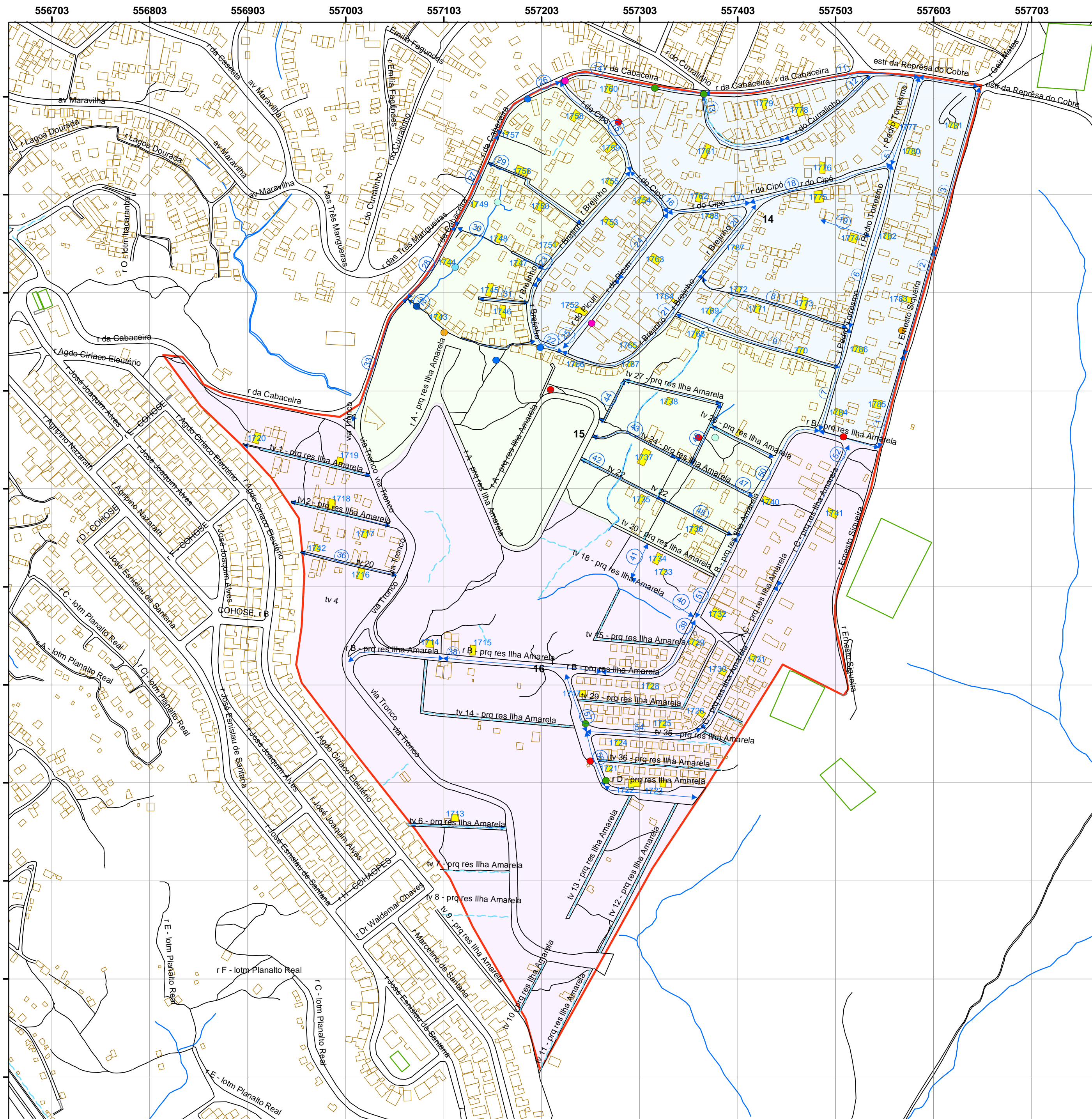


**MAPA DE LOCALIZAÇÃO**



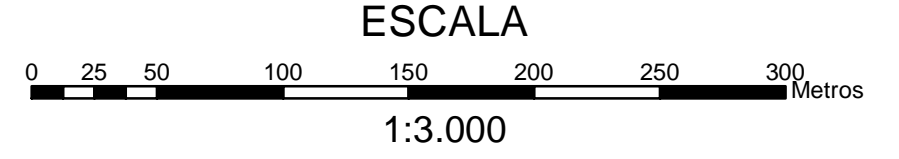

PROJETO DE AVALIAÇÃO DO IMPACTO EPIDEMIOLÓGICO DO PROGRAMA BAHIA AZUL		
BACIA : <b>COBRE</b>	MICROÁREA : <b>962</b>	ESCALA : <b>1 / 1500</b>
DESENHO <b>Luiz Eduardo C. L. Andarade</b> <b>Alan Ainsworth de Oliveira</b>	DATA 28/10/2004	FOLHA <b>A2</b>
COORDENAÇÃO <b>Rita Rego</b>	NÚMERO 21/26	
ORIENTADOR <b>Antonio Puentes Torres</b>		
COORDENADOR GERAL <b>Maurício Barreto</b>		





**LEGENDA**

- PONTOS**
- Córrego
  - Esgoto a Céu Aberto
  - Fonte
  - Nascente
  - Ponto de Entulho
  - Ponto de Lixo
  - Vazamento de Esgoto
  - Vazamento de Água
  - ESGOTO
  - RIO
  - EDIFICAÇÃO
- QUADRA**
- ESCADA
- CEMITÉRIO
- PONTE
- LOGRADOURO
- TRECHO DE RUA
- MICROÁREA
- CASA PESQUISADA
- Nº SETOR**
- 14
  - 15
  - 16



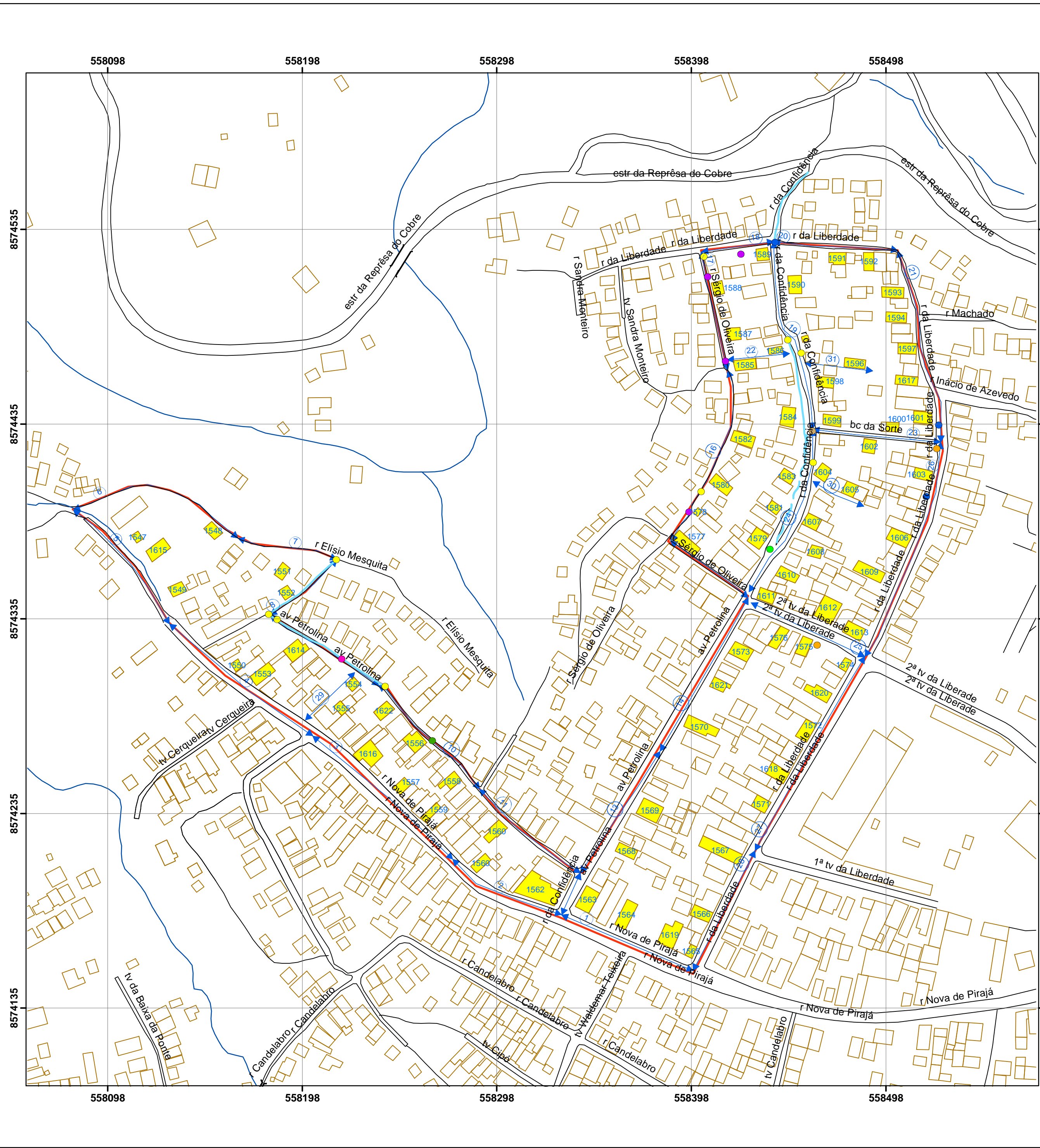
**MAPA DE LOCALIZAÇÃO**



**PROJETO DE AVALIAÇÃO DO IMPACTO EPIDEMIOLÓGICO DO PROGRAMA BAHIA AZUL**

BACIA : <b>COBRE</b>		MICROÁREA : <b>961</b>	ESCALA : <b>1 / 3000</b>
DESENHO <b>Luiz Eduardo C. L. Andrade</b> <b>Alan Ainsworth de Oliveira</b>	DATA 28/10/2004	FOLHA <b>A2</b>	
COORDENAÇÃO <b>Rita Rego</b>	NÚMERO 20/26		
ORIENTADOR <b>Antonio Puentes Torres</b>			
COORDENADOR GERAL <b>Maurício Barreto</b>			





**LEGENDA**

**PONTOS**  
**DESCRIÇÃO**

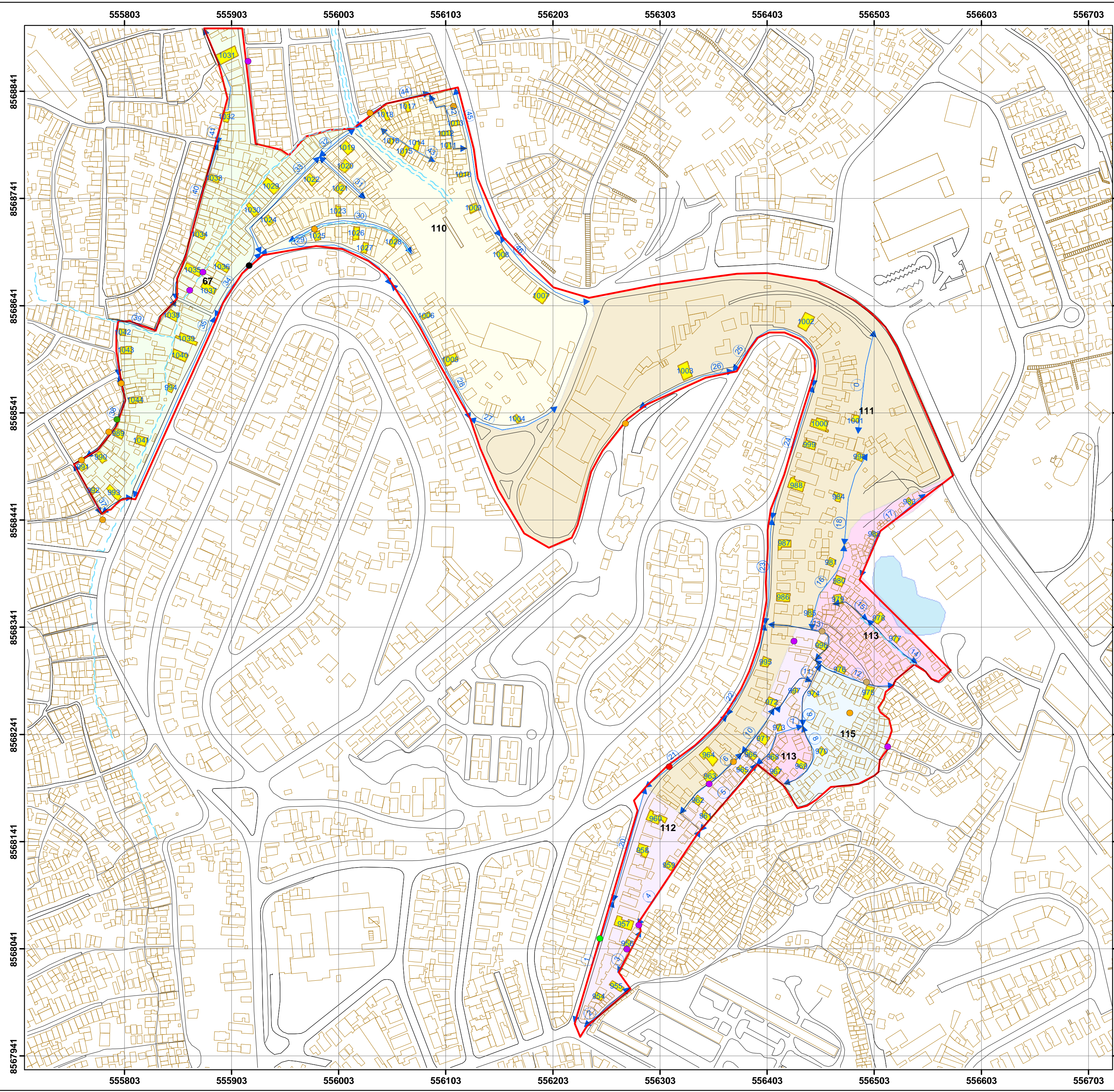
- Caixa Estacionária de Lixo
- Cruzamento de Rede de Água com Esgoto
- Esgoto a Céu Aberto
- Ponto de Entulho
- Rede de Esgoto Aflorando no Pavimento
- Rede de Água Aflorando no Pavimento
- Vazamento de Esgoto
- Vazamento de Água

— PONTE  
— ESGOTO  
— RIO  
— LOGRADOURO  
— EDIFICAÇÃO  
— TRECHO DE RUA  
— MICROÁREA  
■ CASA PESQUISADA

**ESCALA**  
0 10 20 40 60 80 100 Metros  
1:1.500

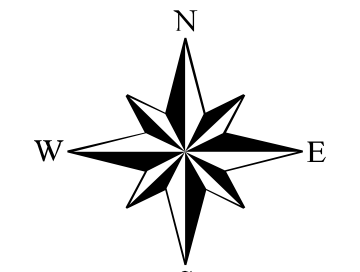


<b>PROJETO DE AVALIAÇÃO DO IMPACTO EPIDEMIOLÓGICO DO PROGRAMA BAHIA AZUL</b>		
BACIA : COBRE	MICROÁREA : 191	ESCALA : 1 / 1500
DESENHO Luiz Eduardo C. L. Andarade Alan Ainsworth de Oliveira	DATA 27/10/2004	FOLHA A2
COORDENAÇÃO Rita Rego	NÚMERO 19/26	
ORIENTADOR Antonio Puentes Torres		
COORDENADOR GERAL Maurício Barreto		

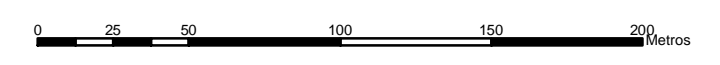


**LEGENDA**

- PONTOS**
- Caixa Estacionária
  - Caixa Estacionária Danificada
  - Ponto de Entulho
  - Ponto de Lixo
  - Rede de Esgoto Aflorante
  - Rede de Água Aflorante
  - Vazamento de Esgoto
- DESCRÇÃO**
- EDIFICAÇÕES
  - ESCADAS
  - LIMITE DA MICROÁREA
  - TRECHO DE RUA
  - CHARCO
  - CASAS PESQUISADAS
- SETOR CENSITÁRIO**
- Nº SETOR**
- 67
  - 110
  - 111
  - 112
  - 113
  - 115
- ESGOTO
- LOGRADOUROS



ESCALA



1:2.500

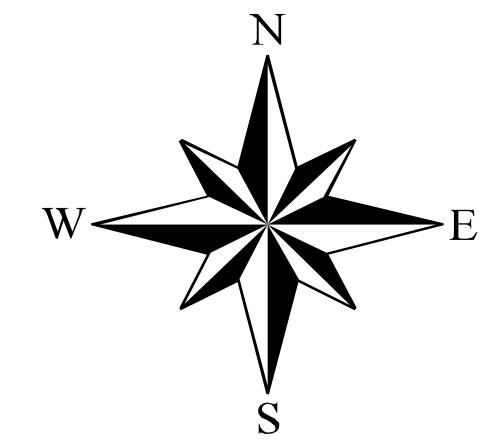
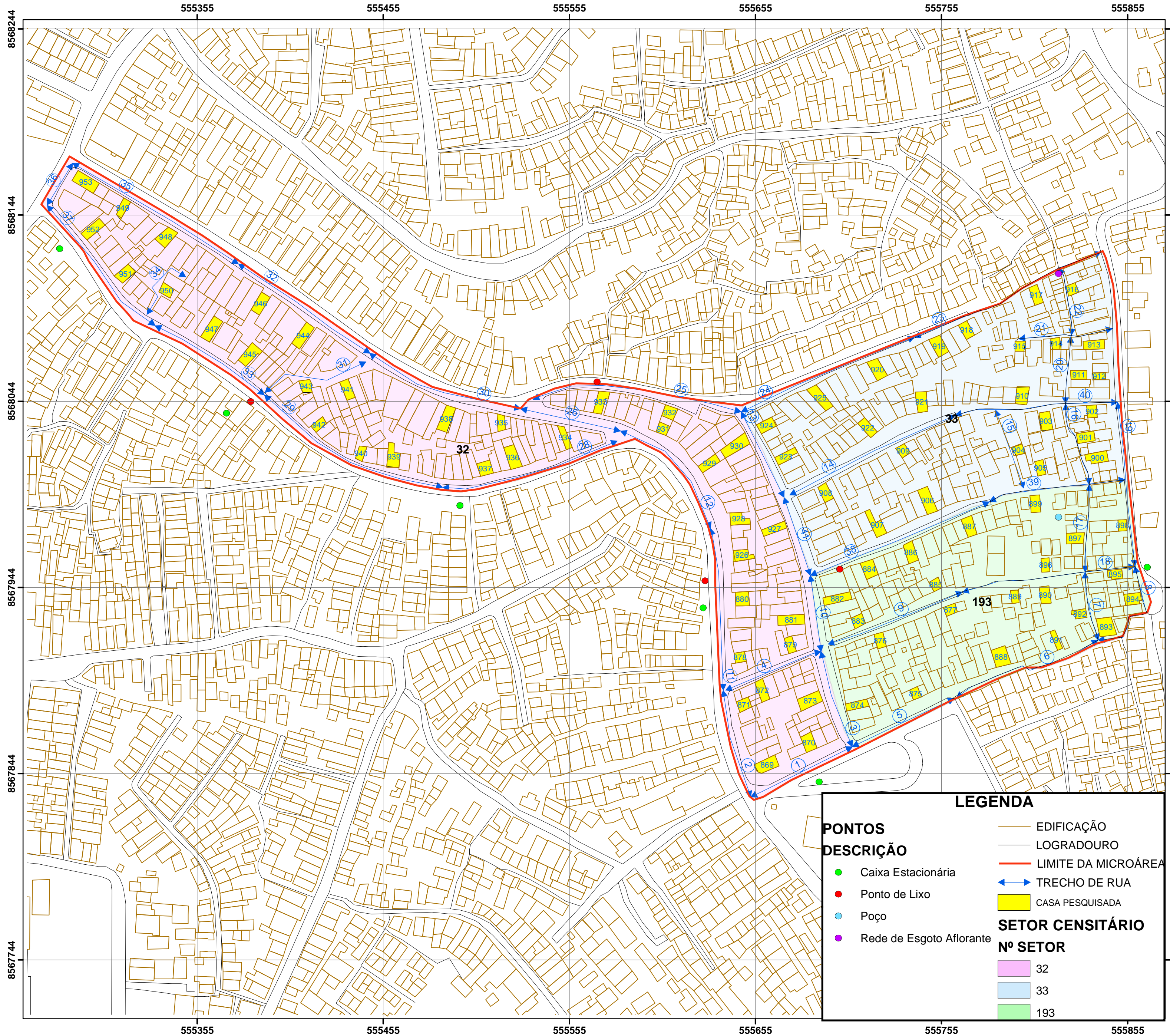
**MAPA DE LOCALIZAÇÃO**




**PROJETO DE AVALIAÇÃO DO IMPACTO EPIDEMIOLÓGICO DO PROGRAMA BAHIA AZUL**

BACIA : CALAFATE		MICROÁREA : 323	ESCALA : 1 / 2500
DESENHO <b>Luiz Eduardo C. L. Andarade</b> <b>Alan Ainsworth de Oliveira</b>	COORDENAÇÃO <b>Rita Rego</b>	ORIENTADOR <b>Antonio Puentes Torres</b>	COORDENADOR GERAL <b>Maurício Barreto</b>
DATA 26/10/2004		FOLHA <b>A2</b>	
NÚMERO 09/26			





ESCALA



1:1.505

MAPA DE LOCALIZAÇÃO



**LEGENDA**

	Caixa Estacionária		EDIFICAÇÃO
	Ponto de Lixo		LOGRADOURO
	Poço		LIMITE DA MICROÁREA
	Rede de Esgoto Aflorante		TRECHO DE RUA
			CASA PESQUISADA

**SETOR CENSITÁRIO**

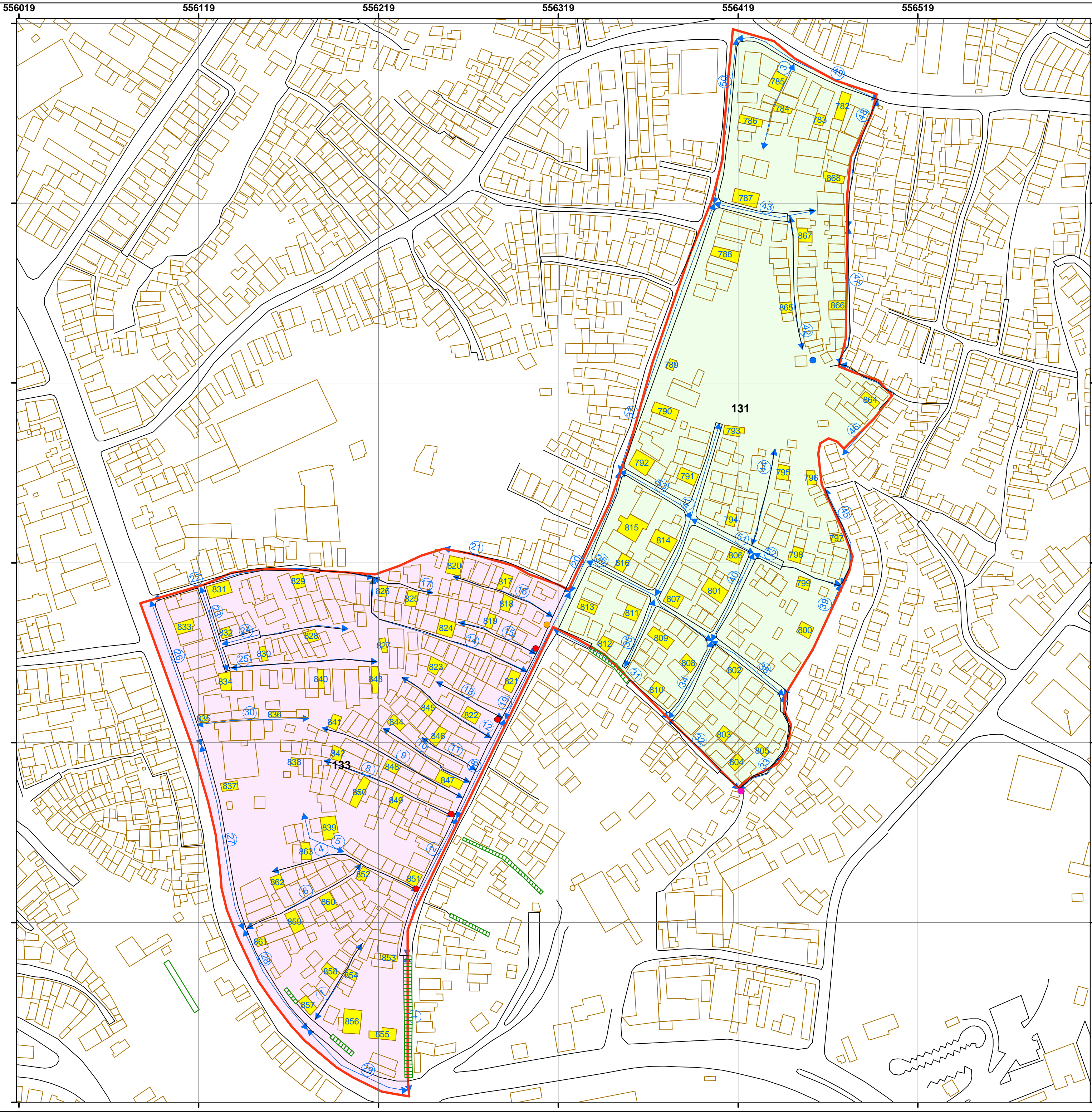
**Nº SETOR**

	32
	33
	193

PROJETO DE AVALIAÇÃO DO IMPACTO EPIDEMIOLÓGICO DO PROGRAMA BAHIA AZUL		
BACIA : CALAFATE	MICROÁREA : 263	ESCALA : 1 / 1500
DESENHO Luiz Eduardo C. L. Andarade Alan Ainsworth de Oliveira	DATA 25/10/2004	FOLHA A2
COORDENAÇÃO Rita Rego	NÚMERO 08/26	
ORIENTADOR Antonio Puentes Torres		
COORDENADOR GERAL Maurício Barreto		







**Legenda**

**PONTOS**

- Esgoto a Céu Aberto
- Ponto de Entulho
- Ponto de Lixo
- Vazamento de Água

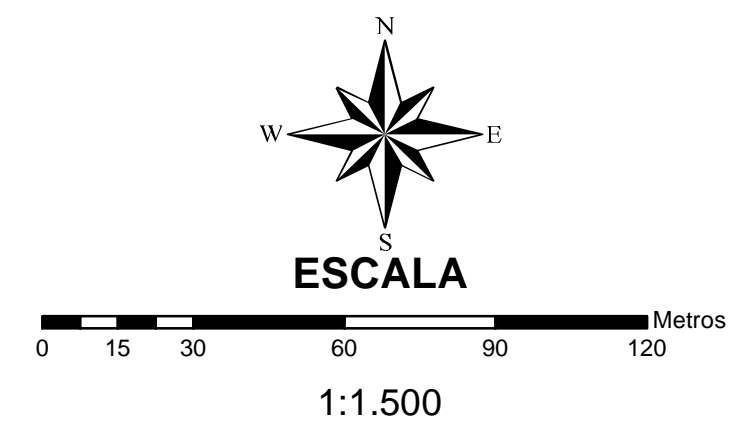
**DESCRÇÃO**

- LOGRADOUROS
- ESCADARIA
- EDIFICAÇÃO
- LIMITE DA MICROÁREA
- ↔ TRECHO DE RUA
- CASA PESQUISADA

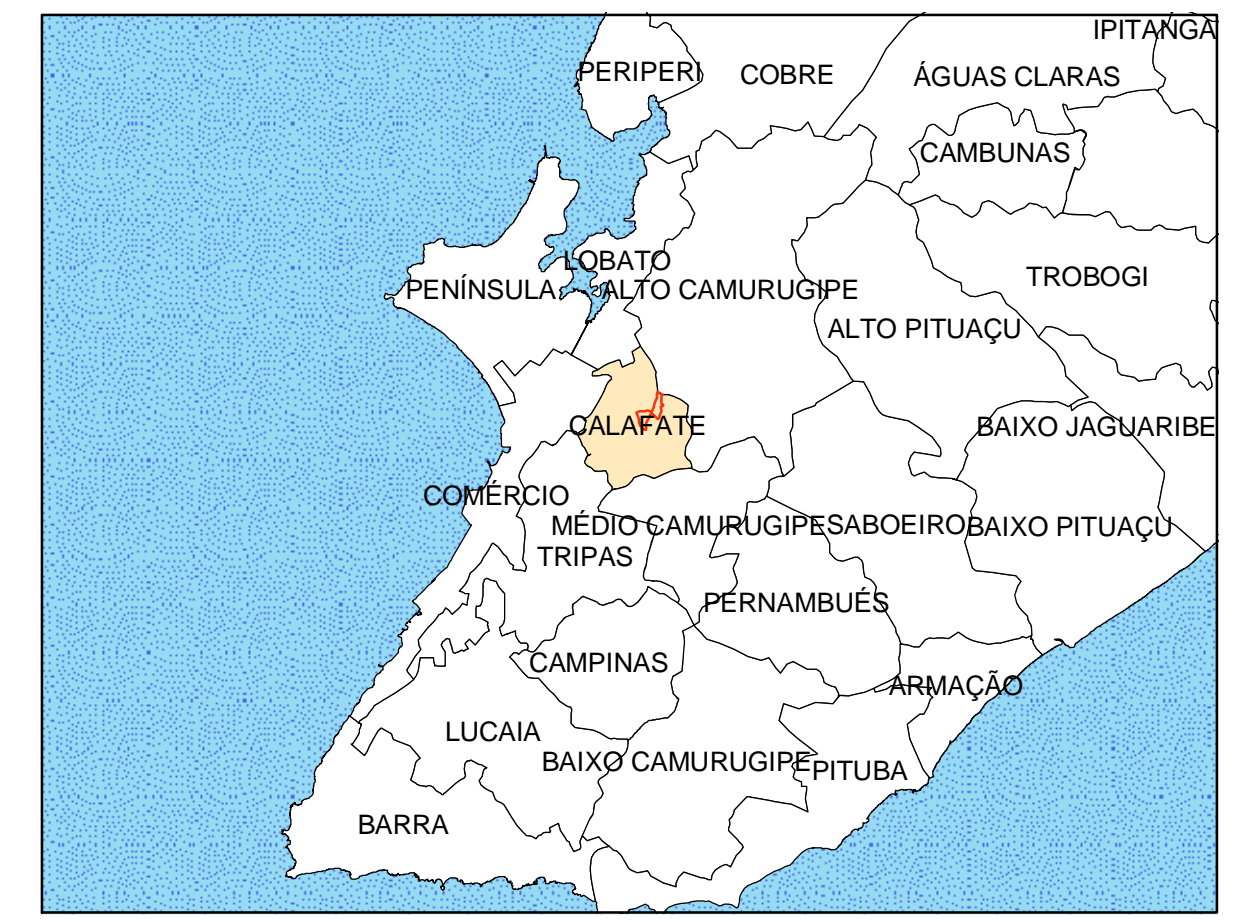
**SETOR CESITÁRIO**

**Nº SETOR**

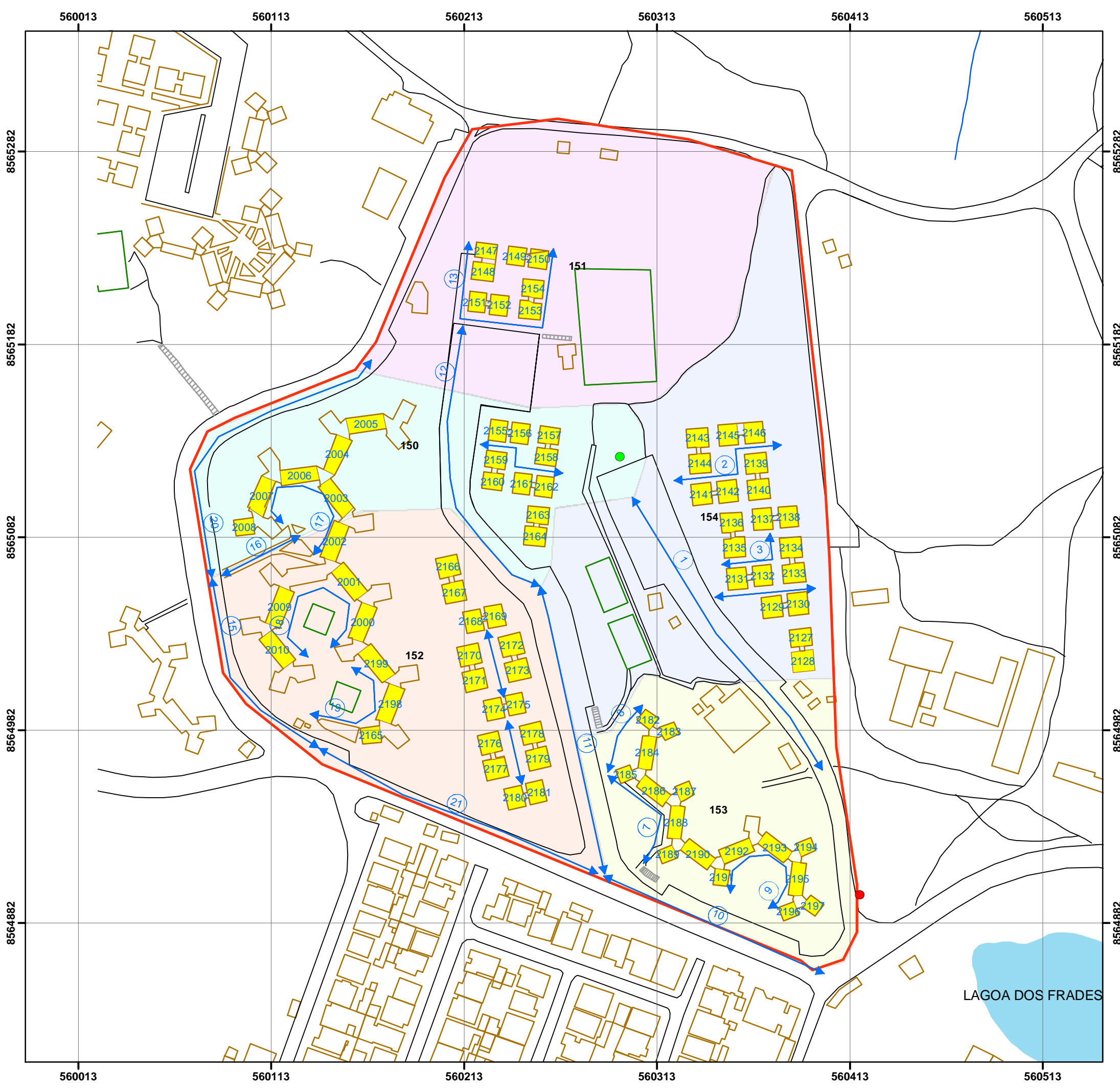
- 131
- 133



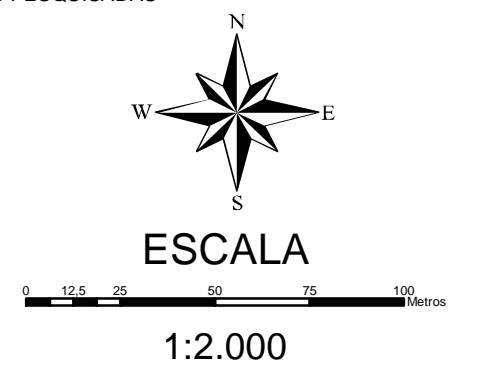
**MAPA DE LOCALIZAÇÃO**



<b>PROJETO DE AVALIAÇÃO DO IMPACTO EPIDEMIOLÓGICO DO PROGRAMA BAHIA AZUL</b>		
BACIA : Calafate	MICROÁREA : 204	ESCALA : 1 / 1500
DESENHO <b>Luiz Eduardo C. L. Andarade</b> <b>Alan Ainsworth de Oliveira</b>	DATA 21/09/2004	FOLHA <b>A2</b>
COORDENAÇÃO <b>Rita Rego</b>	NÚMERO 7/26	
ORIENTADOR <b>Antonio Puentes Torres</b>		
COORDENADOR GERAL <b>Maurício Barreto</b>		



- LEGENDA**
- PONTOS**
- Caixa Estacionaria
  - Ponto de Lixo
- DESCRIÇÃO**
- ↔ TRECHOS DE RUA
  - RIO
  - LIMETE DA MICROÁREA
  - CAMPOS E QUADRAS DE FUTEBOL
  - ESCADAS
  - LOGRADOUROS
  - EDIFICAÇÕES
  - CASAS PESQUISADAS
- LAGOA DOS FRADES**
- SETORES CENSITÁRIOS**
- Nº DO SETOR**
- 150
  - 151
  - 152
  - 153
  - 154



**MAPA DE LOCALIZAÇÃO**



PROJETO DE AVALIAÇÃO DO IMPACTO EPIDEMIOLÓGICO DO PROGRAMA BAHIA AZUL		
BACIA : Armação	MICROÁREA : 575	ESCALA : 1 / 2000
DESENHO <b>Luiz Eduardo C. L. Andarade</b> <b>Alan Ainsworth de Oliveira</b>	DATA 28/10/2004	FOLHA <b>A2</b>
COORDENAÇÃO <b>Rita Rego</b>	NÚMERO 25/26	
ORIENTADOR <b>Antonio Puentes Torres</b> COORDENADOR GERAL <b>Maurício Barreto</b>		

