

BIBLIOTECA
BIBLIOTECA MUNICIPAL EM CACULÉ, BAHIA

DÉBORA TAYNÁ PRATES AGUIAR
ORIENTADOR: MÁRCIO CORREIA CAMPOS
SALVADOR, JULHO DE 2018

BIBLIOTECA

BIBLIOTECA MUNICIPAL EM CACULÉ, BAHIA

TRABALHO FINAL DE GRADUAÇÃO
APRESENTADO À FACULDADE DE ARQUITETURA E URBANISMO DA UNIVERSIDADE FEDERAL DA BAHIA, COMO REQUISITO À CONQUISTA DO TÍTULO DE ARQUITETA E URBANISTA.

AGRADECIMENTO

AGRADEÇO PRIMEIRAMENTE À MINHA FAMÍLIA QUE ME APOIARAM NESSA JORNADA, A MAINHA POR ME ACALENTAR EM CADA ENTREGA DE PROJETO, A PAI-NHO ALÉM DE ENFRENTAR OS RISCOS DA ESTRADA, QUE MESMO DISTANTE ESTEVE SEMPRE PRESENTE E AO MEU IRMÃO POR TODO O APOIO MORAL. AGRADEÇO AOS MEUS AVÓS, TIOS, TIAS, PRIMOS E PRIMAS QUE VIBRARAM COMIGO MINHAS CONQUISTAS, EM ESPECIAL A VOVÓ CARMITA POR SEMPRE ME COLOCAR EM SUAS ORAÇÕES E A TIA EDINALVA *"in memorian"* PELO INCENTIVO E APOIO PRESTADO.

AGRADEÇO AO WHATSAPP SECRETO E PARALELO PELA AMIZADE E COMPANHEIRISMO DURANTE ESSES ANOS. AGRADEÇO AS MENINAS DA CASA QUE TIVE O PRAZER DE CONVIVER NESSA TURBULÊNCIA CHAMADA TFG E CADA UM QUE CONVIVI NESSES DEZ ANOS LONGE DE CASA.

AO MEU ORIENTADOR, MÁRCIO CAMPOS, QUE TIVE O PRAZER DE SER ALUNA, ORIENTANDA E INTEGRAR A EQUIPE DE PESQUISA, DEIXO AQUI O MEU MAIS SINCERO AGRADecIMENTO. AOS PROFESSORES CARLOS BAHIA E GABRIELA SORIANO, E AO ARQUITETO ROGÉRIO MERCÊS, POR ACEITAREM O CONVITE E COMPARTILHAR SEU TEMPO E EXPERIÊNCIA NA AVALIAÇÃO DESSE TRABALHO. E CLARO, À TODOS MEUS PROFESSORES QUE CONTRIBUÍRAM PARA MINHA FORMAÇÃO PROFISSIONAL ATÉ HOJE

POR FIM AGRADEÇO A TODOS QUE CONTRIBUÍRAM DIRETA OU INDIRETAMENTE PARA O MEU CRESCIMENTO PROFISSIONAL E PESSOAL.

SUMÁRIO

7	CACULÉ
8	LOCALIZAÇÃO
12	HISTÓRICO
14	PROJETOS REALIZADOS
16	DOCUMENTOS MUNICIPAIS
16	ESCOLHA DO TEMA
17	BIBLIOTECA ATUAL
18	EQUIPAMENTOS EDUCACIONAIS
19	ESCOLHA DO TERRENO
26	CARACTERIZAÇÃO DO ENTORNO
29	CLIMA
29	PRÉ-DIMENSIONAMENTO
30	REFERÊNCIAS PROJETUAIS
42	PERTIDO VOLUMÉTRICO
50	DESENVOLVENDO O PARTIDO
53	PROGRAMA
54	DESENVOLVENDO A PRAÇA
56	DESENHO ARQUITETÔNICO
81	REFERÊNCIAS

CACULÉ

RESIDI EM CACULÉ ATÉ OS 14 ANOS, QUANDO TIVE A OPORTUNIDADE DE CURSAR O ENSINO MÉDIO INTEGRADO NO IF BAIANO - GUANAMBI.

OS ANOS QUE PERMANECI EM CACULÉ VIVI MOMENTOS ONDE JOGUEI BALEADA NA RUA, COMI PASTEL NA FEIRA, DESFILEI EM 7 DE SETEMBRO, ANDEI DE BICICLETA NAS PRAÇAS, TOMEI BANHO DE CACHOEIRA NA BARRAGEM DO COMOCOXICO, PARTICIPEI DE GINCANAS E QUADRILHAS ESCOLARES E TANTAS OUTRAS MEMORIAS DE UMA CIDADE DO INTERIOR.

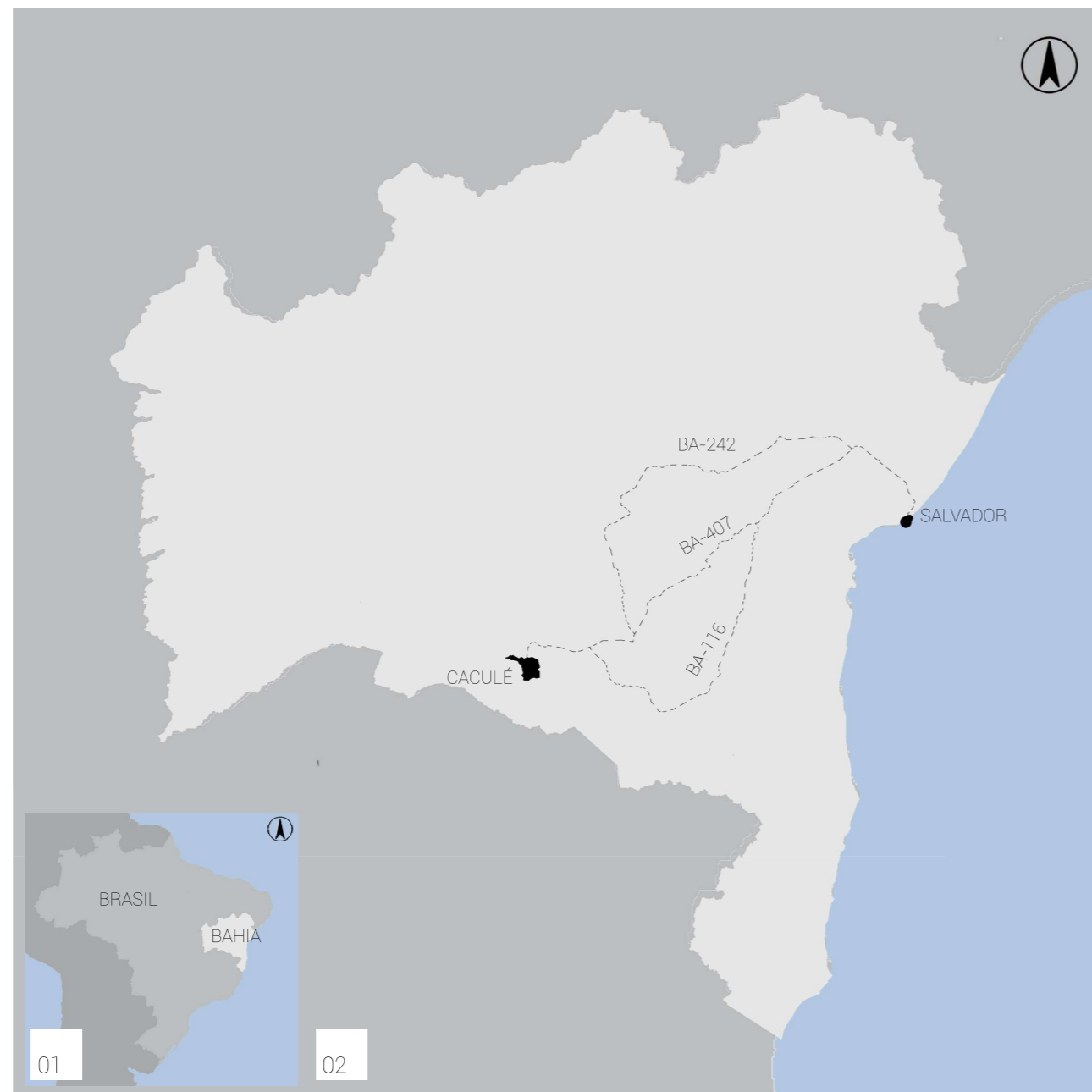
MESMO LONGE ACOMPANHO O DESENVOLVIMENTO E CRESCIMENTO DA CIDADE E AGORA RETRIBUO CADA MOMENTO VIVIDO EM MINHA TERRA NATAL.

LOCALIZAÇÃO

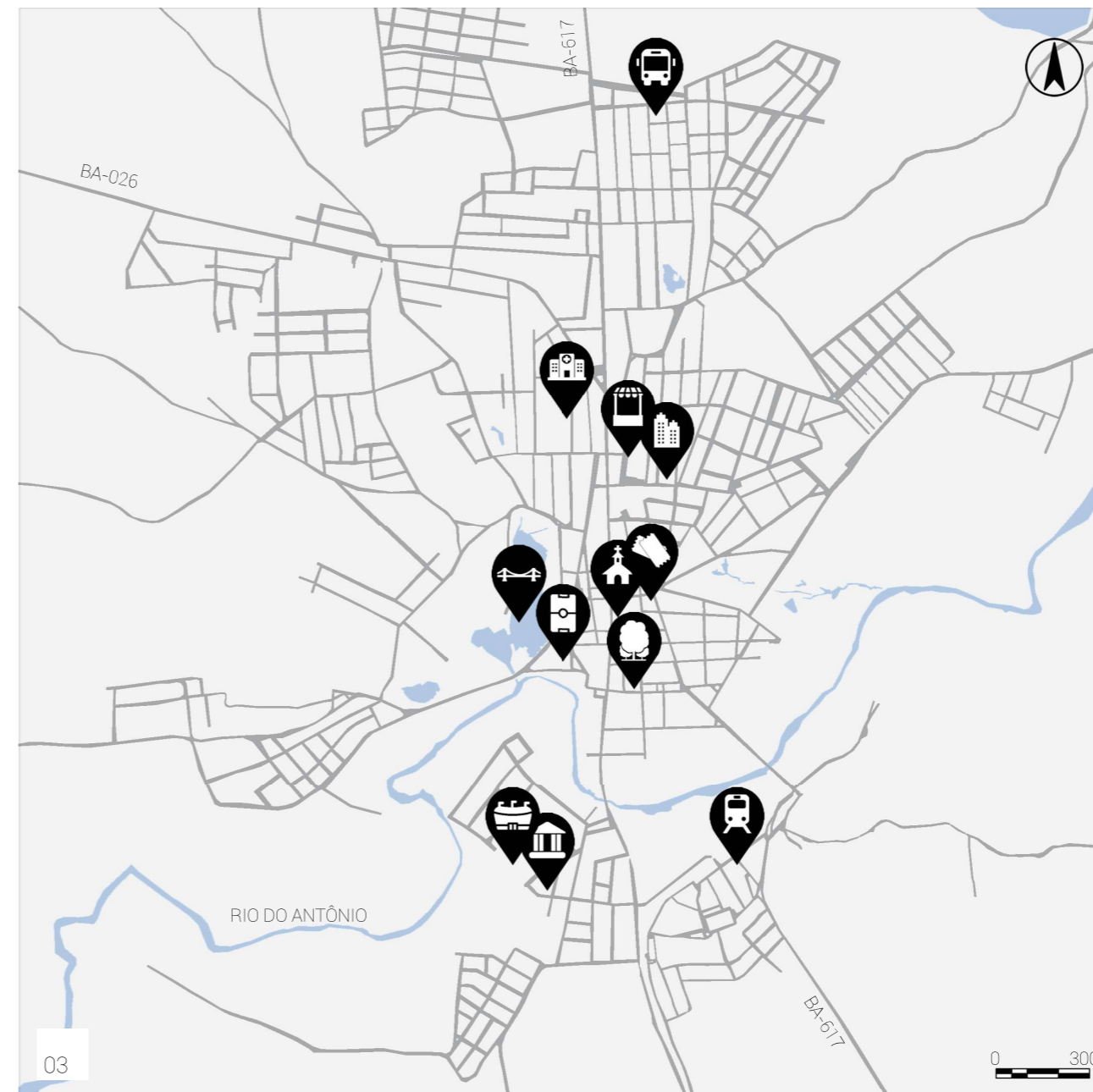
O MUNICÍPIO DE CACULÉ ESTÁ LOCALIZADO NA REGIÃO SUDOESTE DA BAHIA, BRASIL E OS SEUS NATIVOS SÃO CHAMADOS DE CACULEENSES. POSSUINDO 689,24 KM² DE UNIDADE TERRITORIAL, 22.236 HABITANTES (CENSO 2010 - IBGE) E POSSUI UMA DENSIDADE DEMOGRÁFICA DE 32,25 HAB./KM². SUA DISTÂNCIA ATÉ A CAPITAL BAIANA VARIA DE ACORDO COM O PERCURSO: 640 KM DE DISTÂNCIA VIA BA-407, PASSANDO PELA CIDADE DE MARACÁS (CERCA DE 8H 30 MIN DE VIAGEM), 789 KM DE DISTÂNCIA VIA BA-242, PASSANDO PELA CIDADE DE VERA CRUZ (CERCA DE 10H 30 MIN DE VIAGEM) E 754 KM DE DISTÂNCIA VIA BR-116, PASSANDO PELA CIDADE DE VITÓRIA DA CONQUISTA (CERCA DE 11H DE VIAGEM), (MAPA 02)

VIZINHOS AO MUNICÍPIO ESTÃO AS CIDADES DE IBIASSUCÊ, RIO DO ANTÔNIO, GUAJERU, JACARACI, LICÍNIO DE ALMEIDA, CAETITÉ, CONDEÚBA E PINDAÍ. A CIDADE DE CACULÉ POSSUI DOIS NÚCLEOS URBANOS: A SEDE MUNICIPAL E O POVOADO DA VÁRZEA GRANDE. A SEDE MUNICIPAL POSSUI OS SEGUINTE BAIROS: CENTRO, ESTAÇÃO, ALTO DO CRUZEIRO, LAGOA DE CIMA, CACULEZINHO, SENHOR DO BONFIM, JUREMA, COPACABANA, LAGOA DAS PEDRAS, SÃO CRISTÓVÃO E SÃO GERALDO. O MUNICÍPIO É CORTADO PELA RODOVIA BA-617, QUE LEVA IBIASSUCÊ À CACULÉ E POSSUI A RODOVIA BA-026 QUE LIGA CACULÉ À LICÍNIO DE ALMEIDA. A HIDROGRAFIA É CARACTERIZADA PELO RIO DO ANTÔNIO, À MARGEM ESQUERDA DO RIO TEMOS A LAGOA MANOEL CACULÉ, LOCAL HISTÓRICO (NO MAPA 03, PÁG 9)

MAPA 01 | LOCALIZAÇÃO DO ESTADO DA BAHIA (SEM ESCALA)
MAPA 02 | LOCALIZAÇÃO DO MUNICÍPIO DE CACULÉ (SEM ESCALA)



8



9

MAPA 03 | MUNICÍPIO DE CACULÉ

LEGENDA:

- VIAS
- HIDROGRAFIA
- TERMINAL RODOVIÁRIO PIERRE ALVES DIAS
- HOSPITAL NOSSA SENHORA APARECIDA
- FEIRA LIVRE
- CÂMARA MUNICIPAL DE CACULÉ
- CINE TEATRO ENGENHEIRO DÓREA
- IGREJA MATRIZ DO SAGRADO CORAÇÃO DE JESUS
- LAGOA MANUEL CACULÉ
- PRAÇA DE ESPORTES ANTÔNIO FRÓIS
- PRAÇA JJ SEABRA
- ESTÁDIO MUNICIPAL NILO XAVIER
- PRAÇA RAMIRO XAVIER
- TERMINAL FERROVIÁRIO



01

TERMINAL RODOVIÁRIO PIERRE ALVES DIAS, INAUGURADO EM 2013, LOCALIZADA NO BAIRRO COPACABANA ATENDENDO A DUAS EMPRESAS.



02

IGREJA MATRIZ DO SAGRADO CORAÇÃO DE JESUS, PADROEIRA DA CIDADE, FIÉIS SE JUNTARAM PARA AMPLIAR A IGREJA, NESSE PERÍODO O GOVERNO CONSTRUIU BANHEIRO PÚBLICO E REFORMOU TODA A PRAÇA.



03

CINE TEATRO ENGENHEIRO DÓREA, DEPOIS DE ANOS FECHADOS A PREFEITURA COMPROU A EDIFICAÇÃO E REFORMOU EM MEADOS DE 2010.



07

HOSPITAL NOSSA SENHORA APARECIDA, INSTITUIÇÃO PRIVADA COM CONSÓRCIO COM O SUS, EM 2015 CONSTRUIU UM ANEXO PARA ABRIGAR MAIS LEITOS E SALAS DE EXAMES.



08

PRAÇA DA FEIRA LIVRE, LADEADA POR TRÊS EDIFICAÇÕES, UMA DELAS É PARA EXPOSIÇÃO DE PRODUTOS E A OUTRA POSSUI CABINES PARA ALIMENTOS CONTROLADOS, LANCHONETE E BANHEIROS.



09

CÂMARA MUNICIPAL DE CACULÉ, LOCALIZADA AO LADO DA PRAÇA ONDE OCORRE A FEIRA. A EDIFICAÇÃO POSSUI O MAIOR AUDITÓRIO DA CIDADE, COM ENTRADA SEPARADA DA CÂMARA DE VEREADORES.



04

LAGOA MANOEL CACULÉ, POSSUI CALÇADA PARA CORRIDA CIRCUNDANTE À LAGOA, PLAYGROUND E ESTACIONAMENTO, FORMA UM PARQUE COM A PRAÇA COM QUIOSQUES, BANHEIROS E ACADEMIA AO AR LIVRE.



05

PRAÇA DE ESPORTES ANTÔNIO FRÓIS, EM 2017 FOI ANUNCIADO QUE ELA PASSARÁ POR REFORMAS, SERÁ APLICADA COBERTURA EM UMA DAS QUADRAS E O CAMPO RECEBERÁ GRAMA SINTÉTICA.



06

PRAÇA JOSÉ JOAQUIM SEABRA, ATUALMENTE A PRAÇA COM MAIOR ÁREA VERDE NA CIDADE E A PREFERIDA DOS JOVENS.



10

TERMINAL FERROVIÁRIO, INAUGURADO EM 1950, ATUALMENTE NÃO ABRIGA NENHUM USO, E EM JANEIRO DE 2018 A PROPRIEDADE FOI TRANSFERIDA PARA O GOVERNO MUNICIPAL.



11

ESTÁDIO MUNICIPAL NILO XAVIER: POSSUI BILHETERIA, SALA DE RÁDIO, ARQUIBANCADA, BANHEIROS E CAMPO GRAMADO.



12

PRAÇA RAMIRO XAVIER: POSSUI QUIOSQUES E ANFITEATRO, O MAIOR EVENTO QUE ELE ABRIGA SÃO AS APRESENTAÇÕES DE QUADRILHAS JUNINAS QUE LOTAM A PRAÇA.

IMAGEM 01 À 06 | REFERÊNCIAS DO MAPA 03 (PÁG. 9)

IMAGEM 07 À 12 | REFERÊNCIAS DO MAPA 03 (PÁG. 9)

HISTÓRICO


DE ACORDO COM O SITE MUSEU DE CACULÉ, AS TERRAS QUE HOJE ESTABELECEM O MUNICÍPIO DE CACULÉ FAZIAM PARTE DA FAZENDA JACARÉ NO SÉCULO XIX. A FAZENDA SE ESTENDIA ATÉ OS ATUAIS MUNICÍPIOS DE IBIASSUCÊ E BRUMADO. É DITO QUE O TERRENO ERA TÃO GRANDE QUE OS PROPRIETÁRIOS DESCONHECIAM SEUS LIMITES. OS REGISTROS HISTÓRICOS RELATAM QUE POR VOLTA DO ANO 1854, UM ESCRAVO QUE EXERCIA A FUNÇÃO DE VAQUEIRO NA FAZENDA JACARÉ, CHAMADO MANOEL CACULÉ, ADENTROU A MATA À PROCURA DE ÁGUA PARA O GADO NO PERÍODO DE SECA, ENCONTROU UMA LAGOA BELÍSSIMA NOS LIMITES DA FAZENDA. DIANTE DE UMA REGIÃO COM ABUNDÂNCIA DE ÁGUA, AFINAL AO LADO DA LAGOA HAVIA O RIO DO ANTÔNIO, MANUEL RESOLVEU CONSTRUIR UM RANCHO PARA RESIDIR NO LOCAL.

DURANTE UM PERÍODO MANUEL FOI DADO COMO MORTO PELOS PROPRIETÁRIOS DA FAZENDA, PORÉM OUTRO ESCRAVO O ENCONTROU E DENUNCIOU PARA OS DONOS DA FAZENDA. QUANDO DONA ROSA PRATES, UMA DAS PROPRIETÁRIAS, CHEGOU AO LOCAL RECEBEU UMA QUANTIA DE DINHEIRO DE MANUEL COMO PROPOSTA DO PAGAMENTO DA PRÓPRIA ALFORRIA, PROPOSTA ESSA ACEITA POR ELA.

O LOCAL ONDE MANUEL CACULÉ SE ESTABELECEU ERA PRÓXIMO DA ESTRADA REAL QUE LIGAVA O ESTADO DE MINAS COM OS MUNICÍPIOS DE JACARACI, CAETITÉ E SÃO FÉLIX. OS VIAJANTES QUE CRUZAVAM A VIA USAVAM A "LAGOA DO CACULÉ" COMO REFERÊNCIA DE ONDE VINHAM E PARA ONDE IAM, PASSANDO A DESIGNAR A REGIÃO E POSTERIORMENTE POVOADO.

AO CONHECER A REGIÃO, DONA ROSA FICOU ENCANTADA COM O LOCAL. DEPOIS DE ANOS, QUANDO A FAZENDA JACARÉ FOI DIVIDIDA ENTRE OS HERDEIROS, ELA DECIDIU SE INSTALAR NO ATUAL MUNICÍPIO. ELA CONSTRUIU UMA GRANDE CASA NO ALTO PRÓXIMO A LAGOA (IMAGEM 13), UMA SEGUNDA CASA MENOR PARA SEU SOBRINHO E A SENZALA DOS ESCRAVOS, E DENOMINOU A REGIÃO DE FAZENDA CACULÉ.

IMAGEM 13 | REGISTRO HISTÓRICO DA CASA DA DONA ROSA PRATES, REGISTRADA PARA O LIVRO "CACULÉ DE MIGUELZINHO", ESCRITO POR JOSÉ ALVES FRÓIS, EM 1967
IMAGEM 14 | PRIMEIRA CAPELA DO MUNICÍPIO



A MÃE DE DONA ROSA, DONA ANA TEREZA, TEVE A IDEIA DE CONSTRUIR A PRIMEIRA CAPELA DO POVOADO (IMAGEM 14, PÁGINA ANTERIOR). ENTÃO, EM 1860 A FILHA DOOU UM TERRENO AO SAGRADO CORAÇÃO DE JESUS PARA ERGUER A CAPELA. APÓS A MORTE DE SUA MÃE, DONA ROSA SE EMPENHOU PARA FINALIZAR AS OBRAS E REALIZAR O SONHO DE DONA ANA. NO MESMO PERÍODO, DONA ROSA PRA- TES ESCREVEU UM TESTAMENTO DANDO ALFORRIA PARA TODOS OS SEUS ESCRAVOS DA FAZENDA COM UM PEDAÇO DE TERRA PARA TODOS ELES PERMANECEREM NA PROPRIEDADE APÓS A SUA MORTE.

EM 14 DE AGOSTO DE 1919, CACULÉ FOI NOMEADO MUNICÍPIO, NO PERÍODO ERA COMPOSTO POR 4 DISTRITOS: CACULÉ, IBIASSUCÊ, IBITIRA E RIO DO ANTÔNIO. NA DÉCADA DE 1940 FOI INAUGURADO NO DISTRITO DE CACULÉ, O CINE TEATRO ENGENHEIRO DÓREA (IMAGEM 15), LEVANDO O NOME DO IDEALIZADOR DO ESPAÇO. LOCALIZADO NO ENTORNO DA PRAÇA DA CAPELA (IMAGEM 16), EXIBIU CLÁSSICOS DO CINEMA E HOSPEDOU BAILES, FESTAS E REUNIÕES DA ALTA SOCIEDADE. NA DÉCADA DE 1950, O DIREITO DE USO DO ESPAÇO FOI TRANSFERIDO PARA O LANTERNINHA ANTÔNIO CONCEIÇÃO, CONHECIDO COMO "CARECA", QUE MANTEVE FUNCIONANDO COM DIFICULDADES O ESPAÇO POR MAIS TRÊS DÉCADAS, PORÉM EM 1980, O CINEMA FECHOU AS PORTAS. EM 2012 A PREFEITURA MUNICIPAL REINAUGUROU O CINE TEATRO, DEPOIS DE UMA REFORMA COMPLETA.

IMAGEM 15 | CINE TEATRO ENGENHEIRO DÓREA
IMAGEM 16 | PRAÇA ONDE LOCALIZA IGREJA E CINE



PROJETOS REALIZADOS

PARA RECONHECER AS ÁREAS QUE APRESENTARAM CRESCIMENTO E AS QUE NÃO SE DESENVOLVERAM NO MUNICÍPIO DE CACULÉ, FORAM PONTUADOS OS PROJETOS REALIZADOS (FINALIZADOS) E DIVULGADOS NOS ÚLTIMOS CINCO ANOS. PARA ESTUDO, OS PROJETOS FORAM DIVIDIDOS EM 9 EIXOS: AGRICULTURA, CULTURA E LAZER, EDUCAÇÃO, ESPORTES, HABITAÇÃO, INFRAESTRUTURA, MEIO AMBIENTE, SAÚDE E SISTEMA VIÁRIO.

PARA POTENCIALIZAR A LEITURA DE DADOS FORAM OCULTOS OS PROJETOS DE RECUPERAÇÃO VIÁRIA, ENERGIZAÇÃO DE ÁREAS, FORNECIMENTO AO SISTEMA DE ABASTECIMENTO DE ÁGUA, AQUISIÇÃO DE VEÍCULOS E EQUIPAMENTOS, EVENTOS OCORRIDOS E DISTRIBUIÇÃO DE KITS ESCOLARES. PARA VISUALIZAÇÃO DOS PROJETOS REALIZADOS LEIA AS TABELAS AO LADO.

AO LONGO DOS CINCO ANOS FORAM REALIZADOS: 17 PROJETOS NO EIXO DE ESPORTES; 08 PROJETOS NO EIXO DE SAÚDE; 07 PROJETOS NO EIXO DE CULTURA E LAZER; 07 PROJETOS NO EIXO DE HABITAÇÃO; 04 PROJETOS NO EIXO DE MEIO AMBIENTE; 03 PROJETOS NO EIXO DE SISTEMA VIÁRIO; 02 PROJETOS NO EIXO AGRICULTURA; 01 PROJETOS NO EIXO EDUCAÇÃO; 01 PROJETO NO EIXO INFRAESTRUTURA.

2013

CULTURA E LAZER:

- REFORMA DA PRAÇA EM FRENTE AO CEMITÉRIO MUNICIPAL.

ESPORTES:

- INAUGURAÇÃO DE QUADRA DE ESPORTES NO MUNICÍPIO NA COMUNIDADE DE ALECRIM;
- REFORMA DA QUADRA DE ESPORTES DA VÁRZEA GRANDE.

HABITAÇÃO:

- ENTREGA DE CASAS DO PROGRAMA MINHA CASA MINHA VIDA PARA 60 FAMÍLIAS;
- ENTREGA DE 15 CASAS DO PROGRAMA MINHA CASA MINHA VIDA 2;
- ENTREGA DE 12 CASA DO PROGRAMA MINHA CASA MINHA VIDA.

SAÚDE:

- INAUGURAÇÃO DA SEDE DO CAPS NO BAIRRO SENHOR DO BONFIM.

SISTEMA VIÁRIO

- ABERTURA DE NOVA RUA LIGANDO O CENTRO AO BAIRRO SÃO CRISTÓVÃO.

SISTEMA VIÁRIO:

- REFORMA DO REDONDO DE PAULO SABUCO.

2014

CULTURA E LAZER:

- INAUGURAÇÃO DA PRAÇA DONA ROSA PRATES;
- INAUGURAÇÃO DA NOVA PRAÇA REGINALDO COUTINHO, BAIRRO SÃO GERALDO;
- INAUGURAÇÃO DA NOVA PRAÇA NOSSA SENHORA APARECIDA.

ESPORTES:

- INAUGURAÇÃO DE QUADRA COM COBERTURA DA ESCOLA ANTÔNIO MUNIZ;
- REFORMA NA QUADRA DE ESPORTES DE LAGOA FEIA;
- REFORMA NA QUADRA DA COMUNIDADE DA CAPIVARA E NOVA COBERTURA;
- REFORMA DA QUADRA DE ESPORTES DA COMUNIDADE DE AMARGOSO;
- REFORMA DA QUADRA DE ESPORTES DA COMUNIDADE DE TINGUÍ;
- REFORMA DA QUADRA DE ESPORTES DA COMUNIDADE DE ALEGRE.

HABITAÇÃO:

- CONSTRUÇÃO DE CASA NA FAZENDA DA MALHADA;
- ENTREGA DE 1 CASA NA ZONA RURAL;
- ENTREGA DE 11 CASAS DO PROGRAMA MINHA CASA MINHA VIDA 2.

MEIO AMBIENTE:

- RECUPERAÇÃO DO JARDIM DO PARQUE INFANTIL NA PRAÇA VEREADOR NINHA/ LAGOA MANOEL CACULÉ.

SAÚDE:

- INAUGURAÇÃO DA CASA DOS CONSELHOS.

2015

AGRICULTURA:

- INAUGURAÇÃO DA SEDE DA ECOSOL- COOPERATIVA DE ECONOMIA SOLIDÁRIA DA SERRA GERAL.

ESPORTES:

- INAUGURAÇÃO DO CAMPO DE FUTEBOL NA COMUNIDADE DO TRUVISCO.

HABITAÇÃO:

- CONSTRUÇÃO DE 1 CASA NA FAZENDA TINGUÍ.

INFRAESTRUTURA:

- CONSTRUÇÃO DE 100 CISTERNAS PARA A CAPTAÇÃO DE ÁGUA DAS CHUVAS PARA AGRICULTORES.

SAÚDE:

- REFORMA E AMPLIAÇÃO DO PSF DRA. DOLORES SILVA, BAIRRO SENHOR DO BONFIM;
- REFORMA DO POSTO DE SAÚDE SATÉLITE NA COMUNIDADE DE MANDACARU.

2016

AGRICULTURA:

- REFORMA NA SECRETARIA MUNICIPAL DE AGRICULTURA E MEIO AMBIENTE.

EDUCAÇÃO:

- REFORMA NA ESCOLA ANTÔNIO XAVIER DE OLIVEIRA NA COMUNIDADE DE ÁGUA BRANCA.

ESPORTES:

- NOVA ILUMINAÇÃO NA QUADRA COBERTA GUTEMBERG VIANA;
- COBERTURA DA QUADRA DO COLÉGIO VESPASIANO FILHO;
- REFORMA E COBERTURA DA QUADRA POLIESPORTIVA DO COLÉGIO MUNICIPAL ELEUTÉRIO TAVARES;
- CONSTRUÇÃO DE CAMPO SOCIETY E REFORMA DO PRÉDIO SEDE DA ASSOCIAÇÃO NA COMUNIDADE DE PERI-PERI, TAPERA.

MEIO AMBIENTE:

- LIMPEZA DO ESPELHO D'ÁGUA NA LAGOA MANOEL CACULÉ;
- LIMPOU A BARRAGEM E RECUPEROU OS BUEIROS DO COMOCOXICO.

SAÚDE:

- UNIDADE BÁSICA DE SAÚDE NO POVOADO DA VÁRZEA GRANDE.

2017

CULTURA E LAZER:

- PRAÇAS COMEÇAM A RECEBER MOBILIÁRIOS ESPORTIVOS DE GINÁSTICA E BRINQUEDOS INFANTIS;
- INSTALAÇÃO DE PAINEL LUMINOSO "EU AMO CACULÉ";
- INAUGURAÇÃO NO CINE DÓREA DO ACERVO ANTÔNIO ROMÁRIO DE OLIVEIRA CONCEIÇÃO, "CARECA".

ESPORTES:

- QUADRA POLIESPORTIVA COM COBERTURA NA COMUNIDADE DE ÁGUA BRANCA.

ESPORTES:

- QUADRA POLIESPORTIVA NO BAIRRO ALTO DO CRUZEIRO;
- QUADRA DE ESPORTES NO BAIRRO ALTO DO CRUZEIRO;
- INAUGURAÇÃO DE QUADRA DE ESPORTES.

MEIO AMBIENTE:

- PLANTOU ÁRVORES PELAS RUAS DA CIDADE.

SAÚDE:

- NOVA SALA DE FISIOTERAPIA NA APAE;
- AMPLIAÇÃO DA SECRETÁRIA DE ASSISTÊNCIA SOCIAL;
- INAUGURAÇÃO DO CREAS- CENTRO DE REFERÊNCIA ESPECIALIZADA DE ASSISTÊNCIA SOCIAL CELESTE FERNANDES E SOUZA.

SISTEMA VIÁRIO:

- REFORMA DO TERMINAL RODOVIÁRIO.

DOCUMENTOS MUNICIPAIS

EM NOVEMBRO DE 2006 FOI REGULAMENTADO O PLANO DIRETOR URBANO DE CACULÉ QUE DETERMINA NO ÂMBITO DE PARTIDO URBANÍSTICO A MAIOR EFICIÊNCIA NA DISTRIBUIÇÃO DOS EQUIPAMENTOS E SERVIÇOS PÚBLICOS, CONSIDERANDO O BAIRRO CENTRO, ONDE DEVE CONCENTRAR AS ATIVIDADES INSTITUCIONAIS (QUADRO AO LADO). EM NOVEMBRO DE 2007 REGULAMENTOU O CÓDIGO DE OBRAS E MAPEAMENTO CADASTRAL DA CIDADE, ESTE ÚLTIMO EM CONSTANTE ATUALIZAÇÃO.

PLANO DIRETOR URBANO

CAPÍTULO VI – DO PARTIDO URBANÍSTICO

ART. 18º - O PLANEJAMENTO DA ORGANIZAÇÃO TERRITORIAL OBSERVARÁ AS SEGUINTE DIRETRIZES:

I – OCUPAÇÃO E DENSIFICAÇÃO COMPATÍVEIS COM A QUALIFICAÇÃO DA ESTRUTURA URBANA LOCAL, COM VISTAS À MAIOR EFICIÊNCIA NA DISTRIBUIÇÃO DOS EQUIPAMENTOS E SERVIÇOS PÚBLICOS;

ART. 22º - FICAM IDENTIFICADAS AS SEGUINTE NUCLEAÇÕES DE USO DO SOLO NA SEDE MUNICIPAL, [...]:

I – CENTRO: ESPAÇO REFERENCIAL ONDE SE CONCENTRAM ATIVIDADES DIVERSIFICADAS, INSTITUCIONAIS, DE COMÉRCIO URBANO E DE SERVIÇOS;

ESCOLHA DO TEMA

LEVANDO EM CONSIDERAÇÃO OS DADOS LEVANTADOS NOS PROJETOS REALIZADOS NOS ÚLTIMOS CINCO ANOS DECIDIR VOLTAR O PROJETO FINAL DE GRADUAÇÃO PARA A ÁREA DE EDUCAÇÃO, QUE SÓ TEVE 02 PROJETOS NO PERÍODO ANALISADO. NO CAPÍTULO DE DESENVOLVIMENTO DO PLANO DIRETOR URBANO ESTABELECE COMO POLÍTICA MUNICIPAL O INCENTIVO À LEITURA E FREQUÊNCIA A BIBLIOTECA, FICA ESTABELECIDO COMO PROJETO DE CONCLUSÃO DO CURSO A BIBLIOTECA MUNICIPAL DE CACULÉ.

PROJETOS REALIZADOS

09 EIXOS ANALIZADOS:

17 PROJETOS EM ESPORTES;

08 PROJETOS EM SAÚDE;

07 PROJETOS EM CULTURA E LAZER;

07 PROJETOS EM HABITAÇÃO;

04 PROJETOS EM MEIO AMBIENTE;

03 PROJETOS EM SISTEMA VIÁRIO;

02 PROJETOS EM AGRICULTURA;

01 PROJETOS EM EDUCAÇÃO;

01 PROJETO EM INFRAESTRUTURA.

PLANO DIRETOR URBANO

CAPÍTULO XI – DA POLÍTICA MUNICIPAL DE DESENVOLVIMENTO SÓCIO ECONÔMICO LOCAL E REGIONAL

SEÇÃO V – DA CULTURA

ART. 96º - CONSTITUEM OBJETIVOS DA POLÍTICA MUNICIPAL DE CULTURAL:

II – O INCENTIVO À LEITURA E A FREQUÊNCIA À BIBLIOTECA;

BIBLIOTECA ATUAL

ATUALMENTE, A BIBLIOTECA PÚBLICA MUNICIPAL LUIZ VIANA FILHO ESTÁ LOCALIZADA NA RUA CASTRO ALVES (MAPA 04, PÁGINA SEGUINTE). O ESPAÇO ALUGADO FOI PROJETADO PARA RESIDIR UMA FAMÍLIA, APESAR DA EDIFICAÇÃO POSSUIR DOIS ANDARES, A BIBLIOTECA SÓ OCUPA O PAVIMENTO INFERIOR (IMAGEM 18), UTILIZANDO QUATRO AMBIENTES, TRÊS FUNCIONAM AS SALAS DE ACERVO E A QUARTA É A SALA DE LEITURA, A ADMINISTRAÇÃO DO EQUIPAMENTO É REALIZADO PELA SECRETÁRIA DE EDUCAÇÃO, ADAILDE TELES, POR ISSO NÃO FOI RESERVADO UM ESPAÇO PARA ESTA FUNÇÃO. O ACERVO É COMPOSTO POR APROXIMADAMENTE QUATRO MIL LIVROS, A MAIORIA SÃO ROMANCES. PARA O FUNCIONAMENTO DA BIBLIOTECA TRABALHAM TRÊS FUNCIONÁRIOS E RECEBEM EM MÉDIA 10 A 15 VISITANTES POR MÊS.

PROPOSTAS EXISTENTES

EM CONVERSA COM A SECRETÁRIA DE EDUCAÇÃO, ADAILDE TELES, FORAM DISCUTIDAS AS PROPOSTAS QUE A BIBLIOTECA MUNICIPAL TEVE E/OU TÊM. EM MEADOS DE 2010 A PREFEITURA DIVULGOU QUE RESTAURARIA O TERMINAL FERROVIÁRIO PARA ESTE ABRIGAR A BIBLIOTECA E UM MUSEU MUNICIPAL, PORÉM NA ÉPOCA A PROPRIEDADE AINDA ERA DA FERROVIA, EM JANEIRO DE 2018, FOI DIVULGADO A TRANSFERÊNCIA DE PROPRIEDADE PARA O MUNICÍPIO, DESDE ENTÃO SABE-SE QUE O ESPAÇO ABRIGARÁ O MUSEU. A SEGUNDA PROPOSTA DISCUTIDA PELA PREFEITURA É A TRANSFERÊNCIA DE QUATRO ESPAÇOS EDUCACIONAIS, CRECHES E ESCOLAS, PARA DESOCUPAR A CASA QUE RESIDIA DONA ROSA PRATES, NELA ABRIGARIA A SECRETÁRIA DE EDUCAÇÃO, A BIBLIOTECA E O MUSEU, ESTA PROPOSTA AINDA ESTÁ SENDO AVALIADA E DEPENDE DO GOVERNO FEDERAL PARA POSSIBILITAR A TRANSFERÊNCIA DOS ESPAÇOS. A PROPOSTA MAIS RECENTE É INICIAR UM PROJETO ARQUITETÔNICO, ATÉ O MOMENTO ALA-SE SOBRE LOCALIZÁ-LO NA RUA VEREADORA NEUZA FERNANDES, PRÓXIMO À CÂMARA DE VEREADORES.



17



18

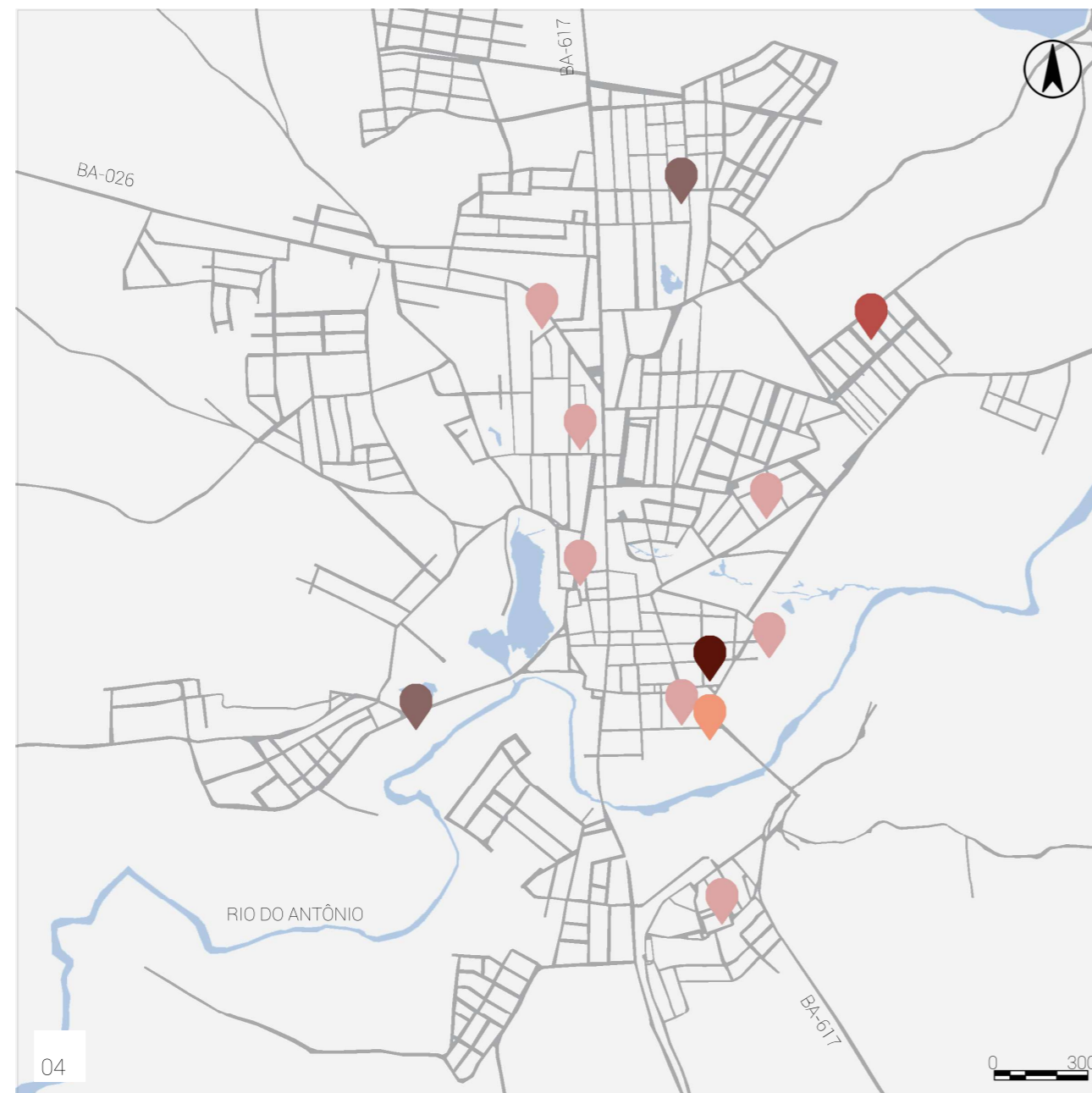
IMAGEM 17 | LETREIRO DA BIBLIOTECA
IMAGEM 18 | FACHADA DA BIBLIOTECA

EQUIPAMENTOS EDUCACIONAIS

O MUNICÍPIO DE CACULÉ POSSUI AO TODO DOIS COLÉGIOS PARTICULARES, UM COLÉGIO ESTADUAL E QUATORZE COLÉGIOS MUNICIPAIS EM FUNCIONAMENTO, SENDO DESSE 7 NA ZONA URBANA E 7 NA ZONA RURAL. OS COLÉGIOS RESPONSÁVEIS PELO ENSINO PÚBLICO DA ALFABETIZAÇÃO E DO ENSINO FUNDAMENTAL 1 E 2 SÃO: PROFESSOR VESPASIANO FILHO, DONA JÚLIA MONTENEGRO, ANA TEIXEIRA, PROFESSOR ELEUTÉRIO TAVARES, PADRE ANTÔNIO DONÁ E O CENTRO DE EDUCAÇÃO INFANTIL GENTE NOVA, NESSES ESPAÇOS ESTÃO MATRICULADOS 1.977 ALUNOS NO ANO DE 2018. A CIDADE TAMBÉM POSSUI A CRECHE MUNICIPAL VEREADOR TADEU MARTINS ROCHA QUE POSSUI 197 CRIANÇAS MATRICULADAS.

MAPA 04 | LOCALIZAÇÃO DOS EQUIPAMENTOS EDUCACIONAIS

- LEGENDA:
- VIAS
 - HIDROGRAFIA
 - COLÉGIOS PARTICULARES
 - COLÉGIO ESTADUAL
 - COLÉGIOS MUNICIPAIS
 - CRECHE MUNICIPAL
 - BIBLIOTECA ATUAL

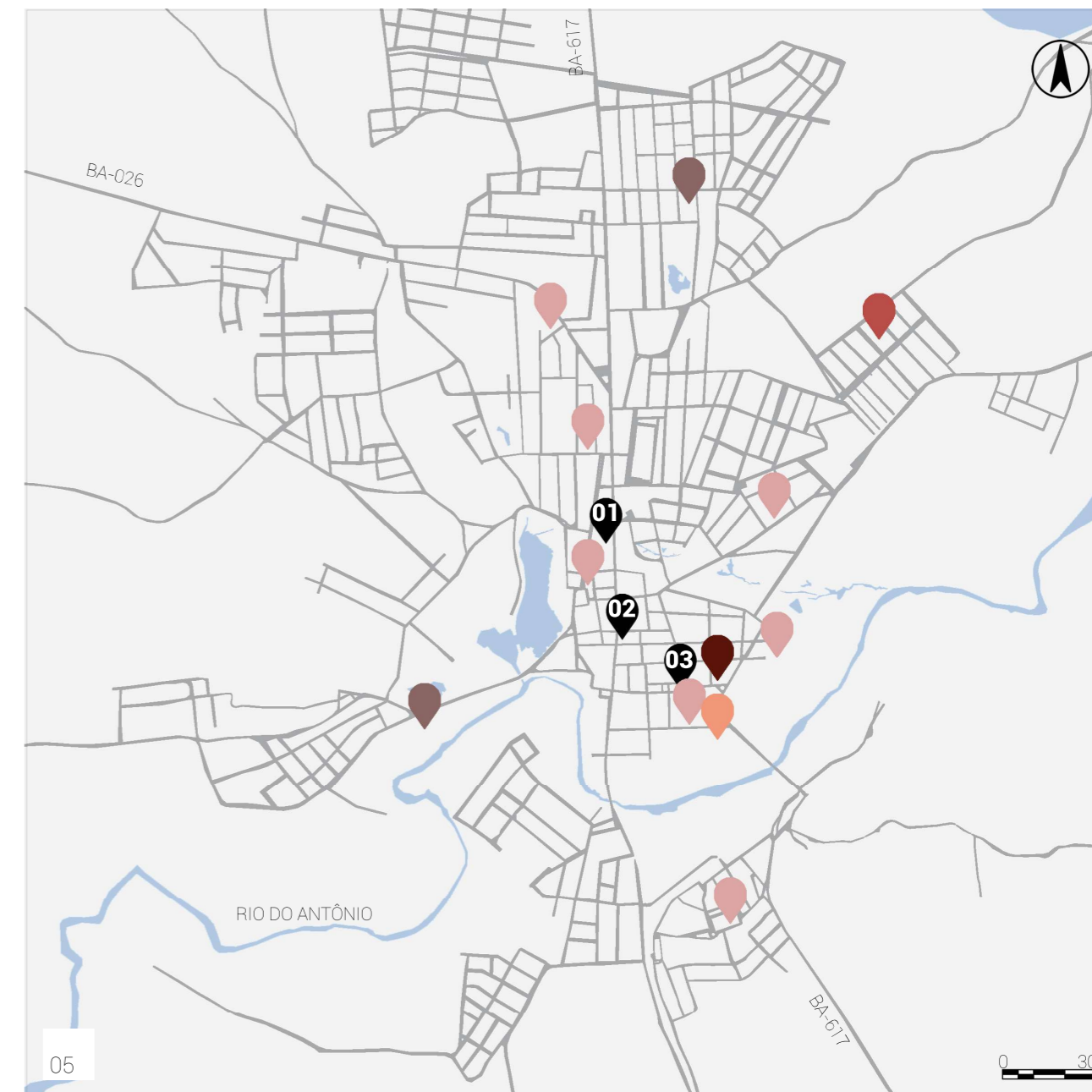


ESCOLHA DO LOCAL

PARA A ESCOLHA DA LOCALIZAÇÃO DO PROJETO, PRIMEIRO CRUZEI OS EQUIPAMENTOS EDUCACIONAIS PARA DESTACAR A REGIÃO QUE PERMITE PROXIMIDADE DOS ALUNOS E EDUCADORES A BIBLIOTECA, FUTUROS USUÁRIOS. FORAM IDENTIFICADOS TRÊS POSSIBILIDADES IDENTIFICADOS NO MAPA AO LADO.

MAPA 04 | LOCALIZAÇÃO DAS POSSIBILIDADES

- LEGENDA:
- VIAS
 - HIDROGRAFIA
 - COLÉGIOS PARTICULARES
 - COLÉGIO ESTADUAL
 - COLÉGIOS MUNICIPAIS
 - CRECHE MUNICIPAL
 - BIBLIOTECA ATUAL
 - LOCAIS



SITUAÇÃO 01

A SITUAÇÃO 01 É UM TERRENO VAZIO, POSSIVEL VISUALIZAR NAS IMAGENS DA PÁGINA SEGUINTE, ELE POSSUI DOIS ACESSOS A AVENIDA CÔNEGO MIGUEL MONTEIRO E A RUA BARÃO DO RIO BRANCO. O TERRENO É DE PROPRIEDADE PARTICULAR E A AVENIDA É CONSIDERADA A PRINCIPAL DA CIDADE POR CONCENTRAR O COMÉRCIO, POSSUINDO NÚMERO ELEVADO DE PESSOAS, A MAIORIA DESSES TRANSEUNTES NÃO SÃO O PÚBLICO ALVO DA BIBLIOTECA E EXISTE PRESSÃO IMOBILIÁRIA PARA A CONSTRUÇÃO DE ESPAÇO COMERCIAL.

MAPA 06 | LOCALIZAÇÃO

SITUAÇÃO 

OUTROS LOCAIS 

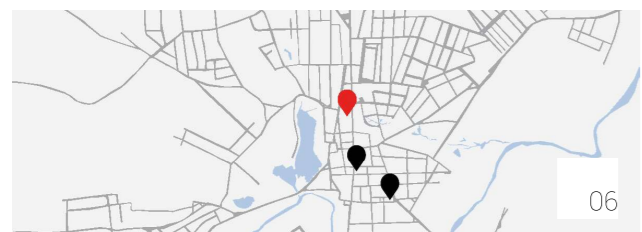
MAPA 07 | SITUAÇÃO 01

LEGENDA:

EDIFICAÇÕES 

TERRENO 

ARBORIZAÇÃO 



20

FORÇAS

- TERRENO VAZIO;
- ACESSO A DUAS RUAS;
- LOCALIZAÇÃO (UMA DAS RUAS DE ACESSO É A AVENIDA PRINCIPAL);
- RUA COM ELEVADO NÚMERO DE TRANSEUNTES;
- PEQUENA DECLIVIDADE.

FRAQUEZAS

- TERRENO PARTICULAR.

OPORTUNIDADE

- CRIAR PASSAGEM;
- AUMENTAR PROGRAMA.

AMEAÇAS

- PRESSÃO IMOBILIÁRIA PARA A CONSTRUÇÃO DE ESPAÇO COMERCIAL.

IMAGEM 19 | VISTA DO TERRENO PELA RUA BARÃO DO RIO BRANCO

IMAGEM 20 | VISTA DO TERRENO PELA AVENIDA CÔNEGO MIGUEL MONTEIRO



21

SITUAÇÃO 02

A SEGUNDA OPÇÃO É UMA EDIFICAÇÃO ANTIGA, SEM RECONHECIMENTO DA ARQUITETURA ANTIGA DE CACULÉ, QUE FOI AVALIADA COM COMPROMETIMENTO ESTRUTURAL, COM POSSIBILIDADE DE DESABAMENTO. A EDIFICAÇÃO ATUALMENTE PERTENCE A FAMÍLIA COQUEIRO, TAMBÉM SE LOCALIZA NA AVENIDA CÔNEGO MIGUEL MONTEIRO, NA PRAÇA DA IGREJA MATRIZ E ESSA OPÇÃO TERIA O ENFOQUE DE TRABALHAR COM RESTAURO DA EDIFICAÇÃO EXISTENTE.

MAPA 08 | LOCALIZAÇÃO

SITUAÇÃO 

OUTROS LOCAIS 

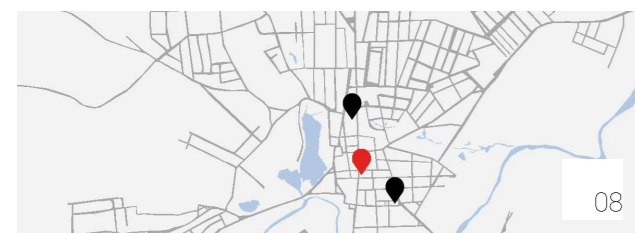
MAPA 09 | SITUAÇÃO 02

LEGENDA:

EDIFICAÇÕES 

TERRENO 

ARBORIZAÇÃO 



08



09

22

FORÇAS

- UMA DAS CONSTRUÇÕES MAIS ANTIGAS DA CIDADE;
- LOCALIZAÇÃO NA PRAÇA DA IGREJA.

FRAQUEZAS

- PARTE DA ESTRUTURA COMPROMETIDA;
- TERRENO PARTICULAR.

OPORTUNIDADES

- RECONHECER CONSTRUÇÃO COMO ARQUITETURA ANTIGA DA CIDADE;
- POSSIBILIDADE DE VISUALIZAR A LAGOA DA CIDADE;
- TRABALHAR COM RESTAURAÇÃO.

AMEAÇAS

- POSSIBILIDADE DE DESABAMENTO EM QUALQUER MOMENTO.

IMAGEM 21 | EDIFICAÇÃO DE ESQUINA
IMAGEM 22 | VISTA DA EDIFICAÇÃO PELA RUA ANTÔNIO COUTINHO



21



22

23

SITUAÇÃO 03

A SITUAÇÃO 03 É A PRAÇA MIGUEL FERNANDES LOCALIZADO EM FRENTE AO FÓRUM NAOMAR ALCÂNTARA, A PRAÇA É PRÓXIMO DA SECRETÁRIA DA EDUCAÇÃO E COLÉGIOS PÚBLICOS, A TRAVESSA MIGUEL FERNANDES SUPERIOR POSSUI EDIFICAÇÕES MAIORIA DE USO COMERCIAL. NO PRESENTE A PRAÇA POSSUI ABONDONO DE PÚBLICO.

LOCAL ESCOLHIDO

PARA A IMPLANTAÇÃO DO PROJETO DA BIBLIOTECA PÚBLICA DE CACULÉ FOI ESCOLHIDO O TERRENO 03, POR CAUSA DA LOCALIZAÇÃO DE ACORDO OS COLÉGIOS E SER UMA PROPRIEDADE PÚBLICA.

MAPA 10 | LOCALIZAÇÃO

SITUAÇÃO 

OUTROS LOCAIS 

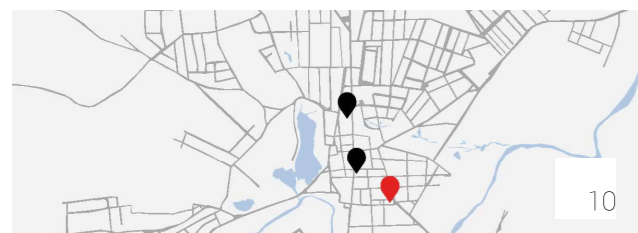
MAPA 11 | SITUAÇÃO 01

LEGENDA:

EDIFICAÇÕES 

TERRENO 

ARBORIZAÇÃO 



10



11

24

FORÇAS

- LOCALIZADO PRÓXIMOS A EQUIPAMENTOS E COLÉGIOS PÚBLICOS;
- TERRENO PÚBLICO;
- LOCALIZADO PRÓXIMO A COMÉRCIOS;
- JÁ POSSUI VAGAS DE ESTACIONAMENTO;
- TERRENO PLANO.

FRAQUEZAS

- ATUALMENTE É UTILIZADO COM OUTRO USO, PRAÇA;
- PRAÇA COM HOMENAGEM.

OPORTUNIDADES

- REFORMAR A PRAÇA, MANTENDO ÁREA DE LAZER;
- TER AS QUATRO FACHADAS LIVRES;
- FAZER LIGAÇÃO DA SALA HISTÓRICA COM A ESTATUETA EXISTENTE;
- ILUMINAR A REGIÃO (PRAÇA ESCURA).

AMEAÇAS

IMAGEM 23 | FORUM NAOMAR ALCÂNTARA E ESTATUETA DE MIGUEL FERNANDES
IMAGEM 24 | PRAÇA MIGUEL FERNANDES



23



24

25

CARACTERIZAÇÃO DO ENTORNO

MORFOLOGIA | USOS

A ÁREA DE ESTUDO É PREDOMINANTEMENTE RESIDENCIAL PRÓXIMO A TRAVESSA MIGUEL FERNANDES INFERIOR. AS EDIFICAÇÕES COMERCIAIS SÃO SUPERMERCADOS, LOJAS DE ROUPA E DE UTILIDADES. EM RELAÇÃO AS EDIFICAÇÕES DE SERVIÇO ESTÃO A SEDE DA EMBASA, CLÍNICAS MÉDICAS E LABORATÓRIOS DE ANÁLISES CLÍNICAS.

SOBRE AS EDIFICAÇÕES INSTITUCIONAIS, A REGIÃO POSSUI DOIS QUIOSQUES LOCALIZADOS NA PRAÇA, A ESTATUETA EM HOMENAGEM A MIGUEL FERNANDES E O FÓRUM NAOMAR ALCÂNTARA. FORAM DESTACADAS COMO EDIFICAÇÕES DE USO MISTO AS QUE POSSUEM: COMÉRCIO + SERVIÇO OU COMÉRCIO/ SERVIÇO + RESIDENCIAL.

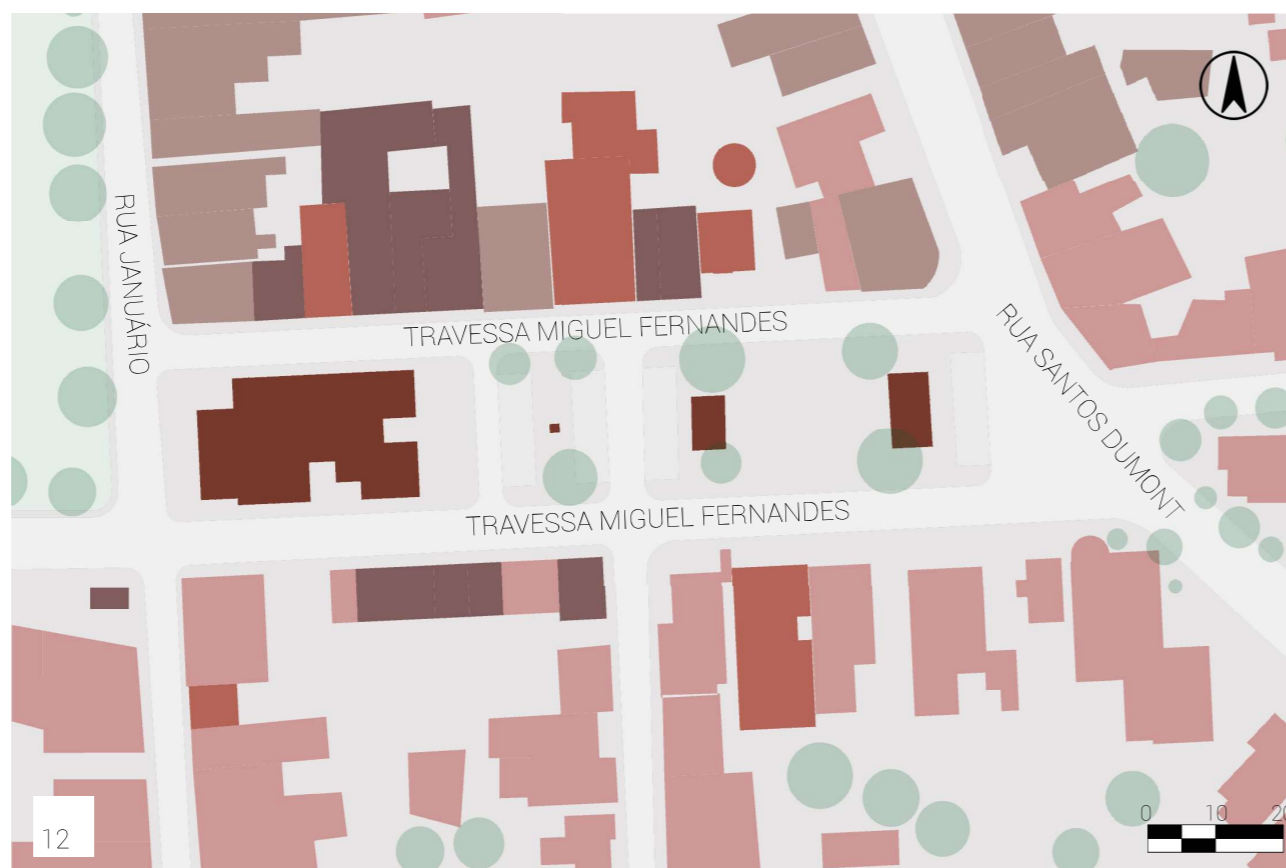


IMAGEM 25 | EDIFICAÇÕES RESIDENCIAIS
IMAGEM 26 | CLÍNICA MÉDICA E COMÉRCIOS

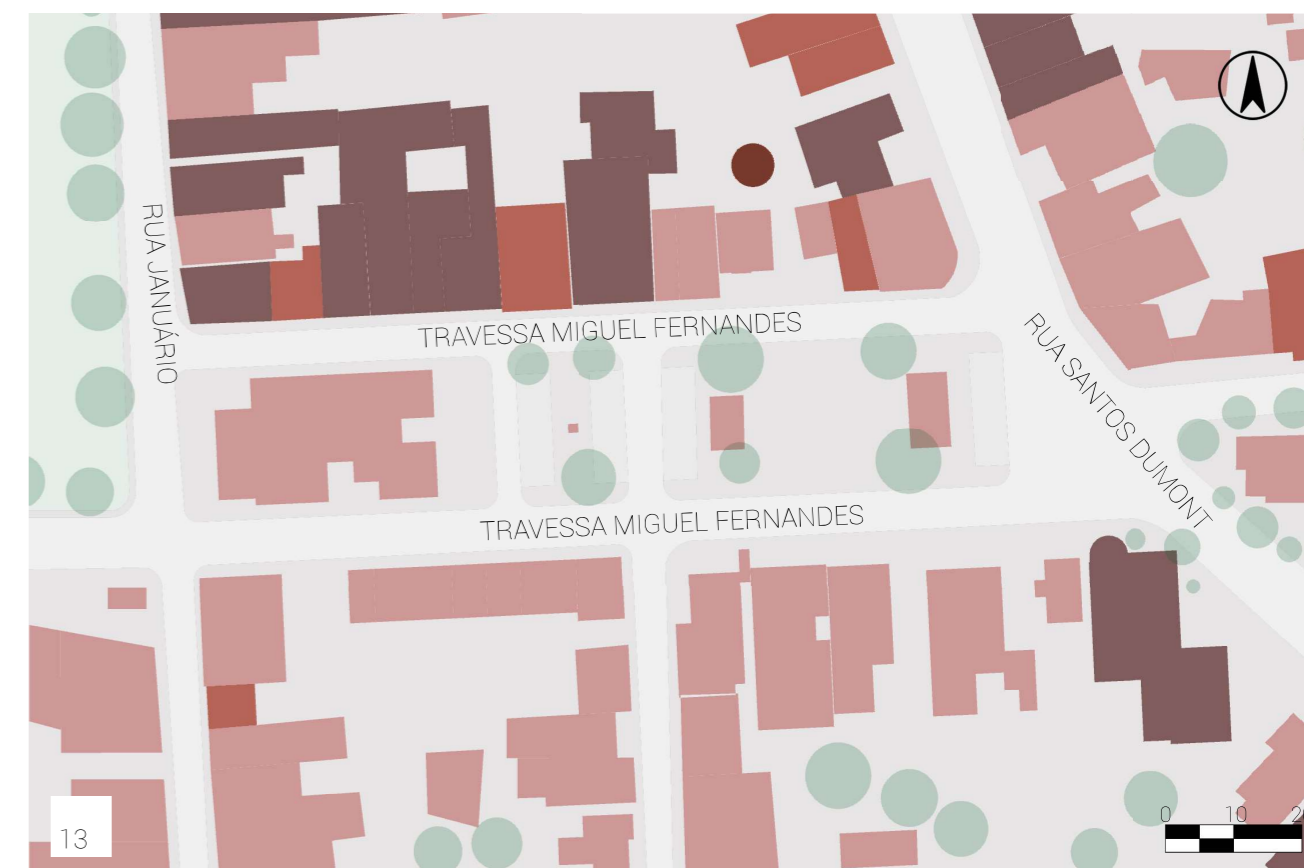
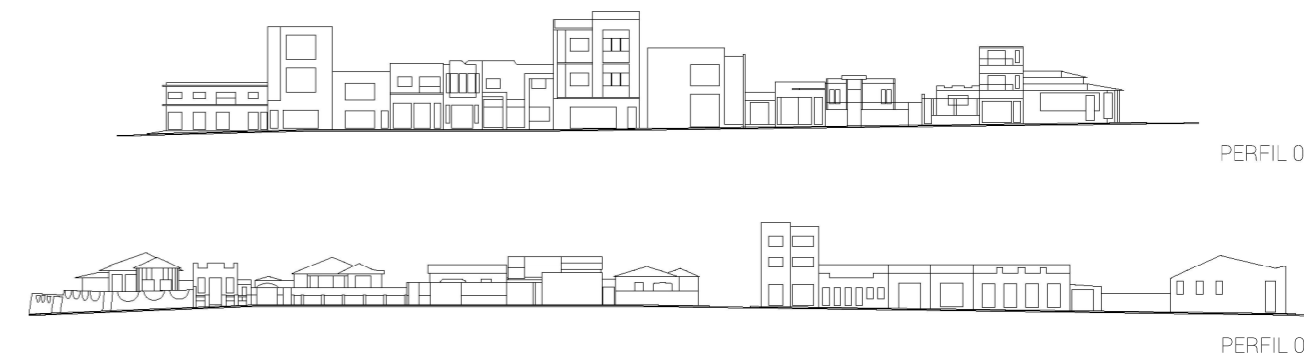
MAPA 12 | MAPA DE USO

- LEGENDA:
- VIAS
 - RESIDENCIAL
 - COMERCIAL
 - SERVIÇO
 - INSTITUCIONAL
 - MISTO

MORFOLOGIA | GABARITO

É POSSÍVEL ANALISAR NO PERFIL AO LADO QUE A TRAVESSA MIGUEL FERNANDES SUPERIOR (PERFIL 01) POSSUI MAIOR VARIEDADE DE ALTURAS, A TRAVESSA INFERIOR (PERFIL 02) DE MAIORIA DE USO RESIDENCIAL POSSUI UM PAVIMENTO SE DESTOANDO SOMENTE UMA EDIFICAÇÃO QUE ESTÁ EM CONSTRUÇÃO, FASE DE ACABAMENTOS, ATUALMENTE.

ANALISANDO O ENTORNO EM GERAL NO MAPA DE GABARITO NOTA QUE A MAIOR PARTE DAS EDIFICAÇÕES POSSUEM 01 PAVIMENTO. AS EDIFICAÇÕES COM 02 PAVIMENTOS SE CONCENTRAM NA TRAVESSA MIGUEL MONTEIRO SUPERIOR, ESSAS POSSUEM USO COMERCIAL E DE SERVIÇO. NO ENTORNO A PRAÇA MIGUEL FERNANDES TEMOS SETE EDIFICAÇÕES COM 03 PAVIMENTOS E 01 EDIFÍCIO COM EQUIVALÊNCIA A 04 PAVIMENTOS, ESTE É A CAIXA D'ÁGUA DA EMBASA.

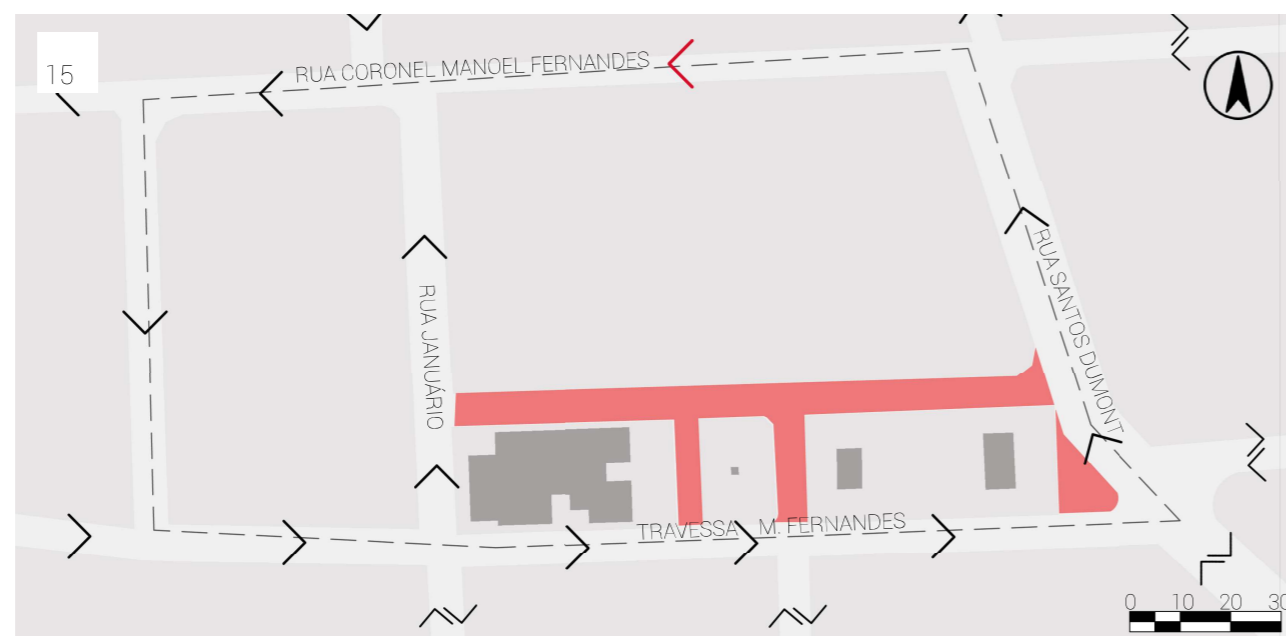
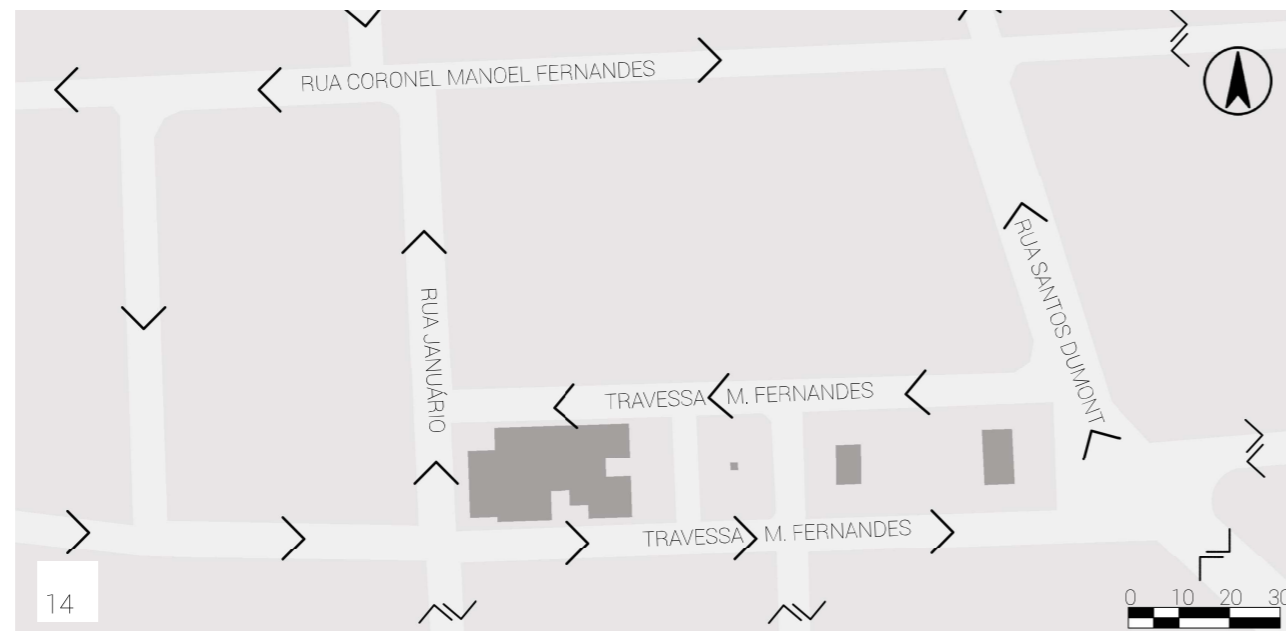


MAPA 13 | MAPA DE GABARITO

- LEGENDA:
- VIAS
 - 01 PAVIMENTO
 - 02 PAVIMENTOS
 - 03 PAVIMENTOS
 - 04 PAVIMENTOS

SISTEMA VIÁRIO

ATUALMENTE AS VIAS AO REDOR DA PRAÇA MIGUEL FERNANDES POSSUEM RESTRIÇÕES DE SENTIDO (MAPA 11). PARA DESENVOLVIMENTO DO PROJETO SERÁ INTEGRADO A VIA TRAVESSA MIGUEL FERNANDES SUPERIOR, AS VIAS DE ACESSO AO ESTACIONAMENTO E REDESENHADO A CHEGADA DA TRAVESSA INFERIOR COM A RUA SANTOS DUMONT. MUDAREMOS O SENTIDO DE UM TRECHO DA RUA CORONEL MANOEL FERNANDES PARA CRIAR UMA ROTATORIA ENTRE A PRAÇA MIGUEL FERNANDES E A PRAÇA JOSÉ JOAQUIM SEABRA.



MAPA 14 | SISTEMA VIÁRIO ATUAL
MAPA 15 | PROPOSTA PARA O SISTEMA VIÁRIO

LEGENDA:

VIAS

DIREÇÃO DE SENTIDO ÚNICO

DIREÇÃO DE SENTIDO DUPLO

VIA INCORPORADA

MUDANÇA DE SENTIDO ÚNICO

CLIMA

O MUNICÍPIO DE CACULÉ ESTÁ SITUADO NO POLÍGONO DA SECA, O CLIMA DA REGIÃO É DO TIPO SEMI-ÁRIDO, SECO A SUBÚMIDO, DE VENTOS FORTES E DE CÉU QUASE SEM NUVENS. AO LONGO DO ANO, EM GERAL A TEMPERATURA VARIA DE 16°C A 34°C, COM TEMPERATURA MÉDIA DE 22.9°C, SENDO OUTUBRO O MÊS MAIS QUENTE E JULHO O MÊS COM TEMPERATURA MAIS BAIXAS.

O PERÍODO CHUVOSO ESTÁ POR VOLTA DOS MESES DE SETEMBRO E ABRIL, O MÁXIMO DE CHUVA OCORRE DURANTE OS 31 DIAS AO REDOR DE 5 DE DEZEMBRO, COM ACUMULAÇÃO TOTAL MÉDIA DE 132 MILÍMETROS DE CHUVA. O PERÍODO SECO É RESTRITO AOS MESES DE ABRIL E SETEMBRO.

A ÉPOCA DE MAIS VENTOS NO ANO DURA ENTRE JUNHO À NOVEMBRO, COM VELOCIDADES MÉDIAS DO VENTO ACIMA DE 15,8 QUILOMETROS POR HORA. A ÉPOCA MAIS CALMA É DURANTE NOVEMBRO E JUNHO, COM 12,0 QUILOMETROS POR HORA DE VELOCIDADE HORÁRIA MÉDIA DO VENTO.

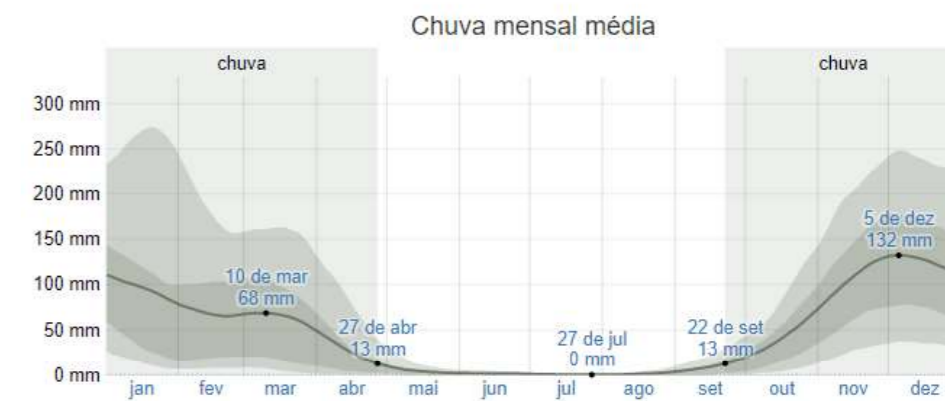


GRÁFICO | PRECIPITAÇÃO MÉDIA (LINHA CONTÍNUA) ACUMULADA DURANTE O PERÍODO CONTÍNUO DE 31 DIAS AO REDOR DO DIA EM QUESTÃO.

PRÉ-DIMENSIONAMENTO

PARA O PRÉ-DIMENSIONAMENTO DA BIBLIOTECA FOI CONSIDERADO O AUMENTO DOS ACERVOS, HOJE A BIBLIOTECA MUNICIPAL POSSUI 4.000 LIVROS E PARA O PROJETO FOI CONSIDERADO 5280 À 6600 LIVROS NO ACERVO PÚBLICO, ÁREA DE 103,86 M², E 1760 À 2200 LIVROS NO ACERVO PRIVADO, 28,53 M² DE ÁREA.

ENTRE AS ÁREAS PÚBLICAS FORAM CALCULADO 75 M² DE ÁREA DE LEITURA, 50 M² DE ÁREA DE MUDIOTECA E 25 M² PARA EXPOSIÇÃO DA HISTÓRIA DA CIDADE. NAS ÁREAS PRIVADAS FORAM CONSIDERADOS 50 M² PARA ATIVIDADES ADMINISTRATIVAS.

ÁREAS PÚBLICAS

ESTANTES COM ACESSO AO PÚBLICO: 103,86 M² (5280 À 6600 LIVROS)
ÁREA DE LEITURA: 75 M²
ÁREA DE MUDIOTECA: 50 M²
ÁREA HISTÓRICA DA CIDADE: 25 M²

ÁREAS PRIVADAS

ESTANTES SEM ACESSO AO PÚBLICO: 28,53 M² (1760 À 2200 LIVROS)
ATIVIDADES ADMINISTRATIVAS: 50 M²

REFERÊNCIAS PROJETUAIS

CASA DO LIVRO LATTICE

ARQUITETOS: SCENIC ARCHITECTURE OFFICE

LOCALIZAÇÃO: XANGAI, CHINA

ÁREA: 350,00 M²

ANO DO PROJETO: 2016

EDIFICAÇÃO COM ESTRUTURA DE AÇO APOIA PLATAFORMAS DE DIFERENTES ALTURAS QUE FLUTUAM ENTRE AS ÁRVORES, A CORTINA DE VIDRO ENGANA OS LIMITES INTERNOS. OS LIVROS SÃO EXPOSTOS NAS PAREDES VAZADAS DE AÇO E OS ESPAÇOS POSSUEM MÚLTIPLOS USOS, FICA A ESCOLHA DO ÚSUARIO COMO E ONDE UTILIZAR O LUGAR.

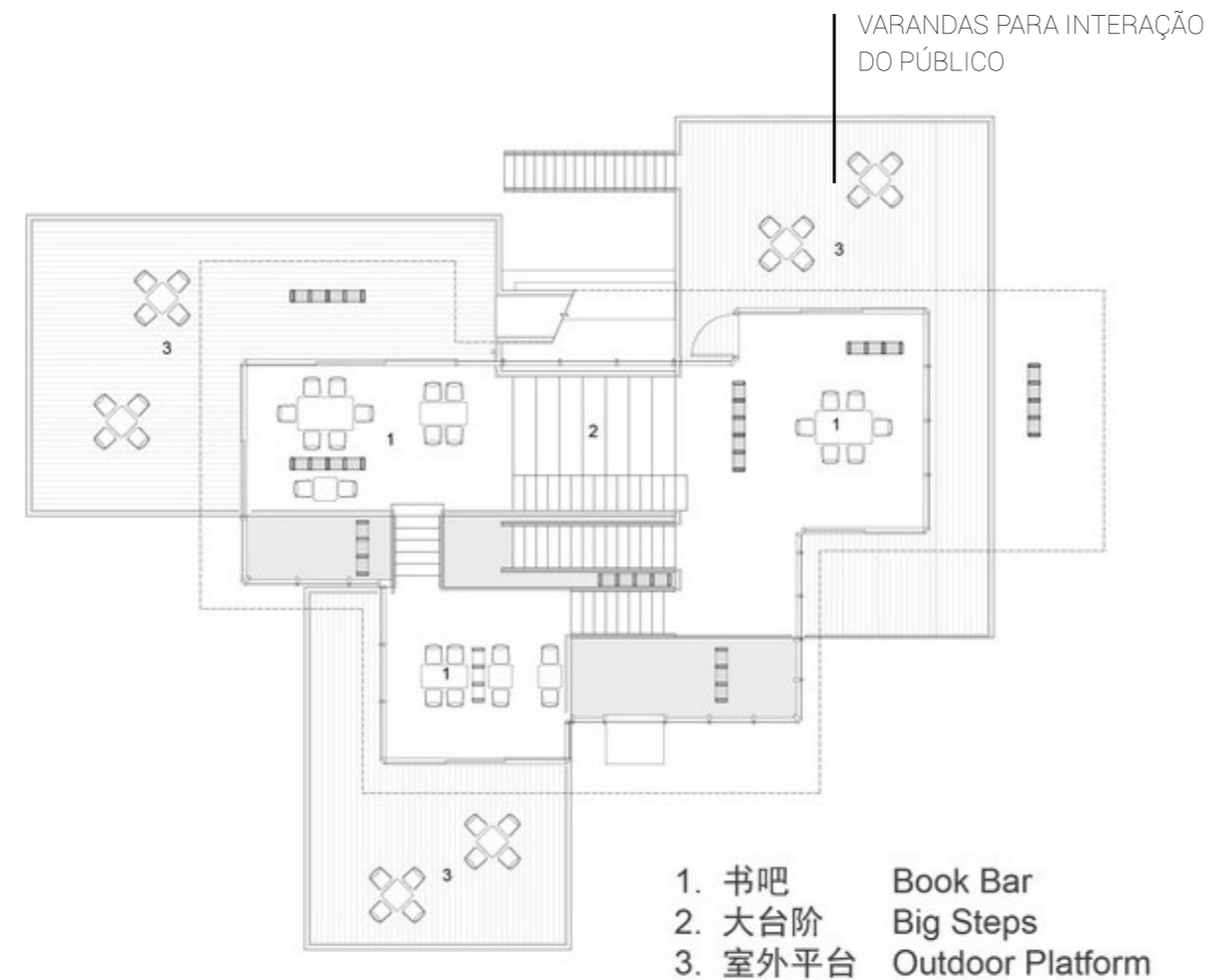


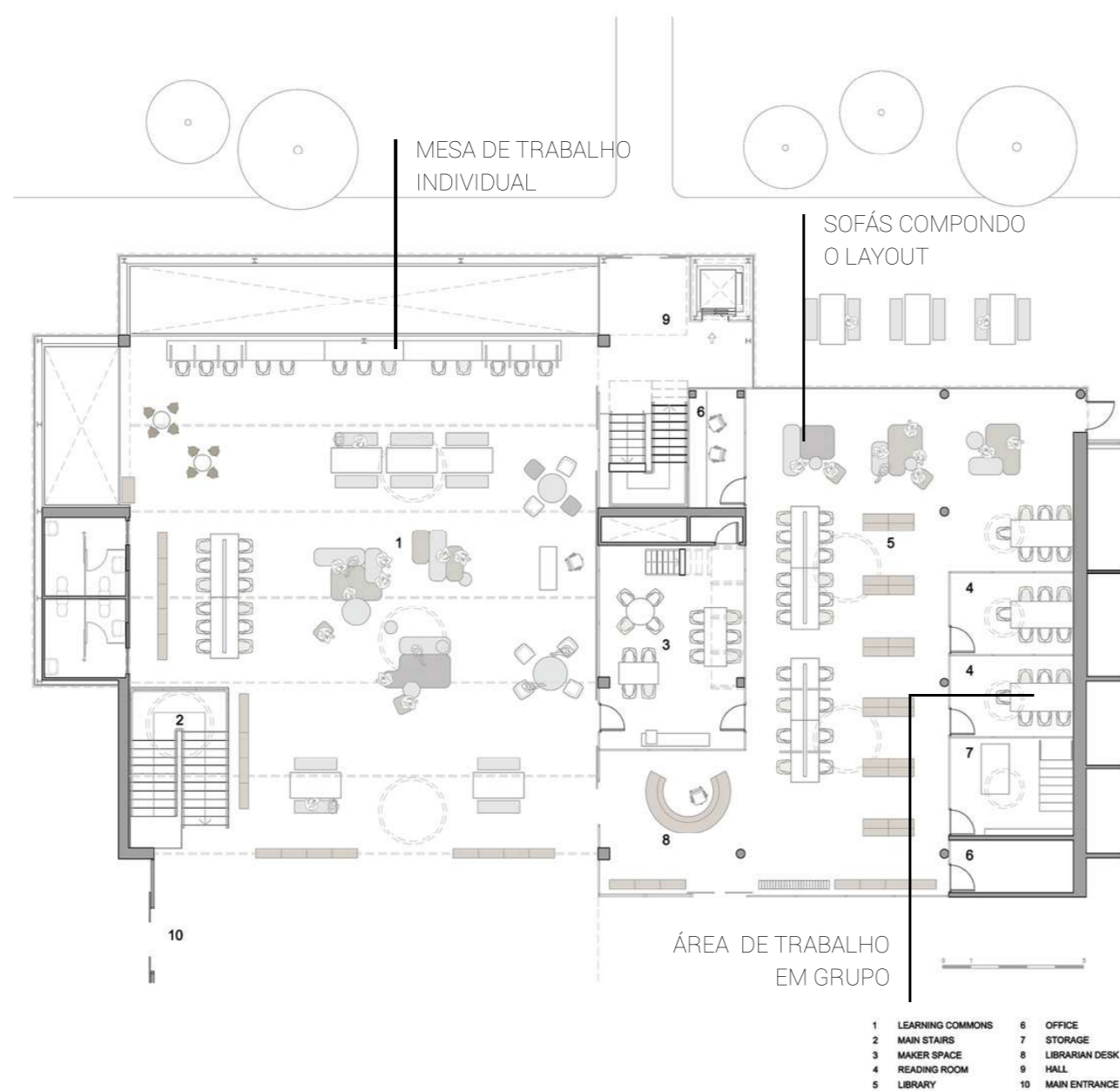
IMAGEM 27 | PAREDE VAZADA DE AÇO
IMAGEM 28 | ÁRES DE ESTUDO
IMAGEM 29 | FACHADA



LIVRARIA E CAFÉ AMERICAN SCHOOL OF MADRID

ARQUITETOS: LUIS GAYARRE ARQUITECTOS
LOCALIZAÇÃO: MADRI, ESPANHA
ÁREA: 532,00 M²
ANO DO PROJETO: 2016

O COLÉGIO DECIDIU AMPLIAR E RENOVAR AS ÁREAS DA BIBLIOTECA E DO REFEITÓRIO, CONSTRUÍDOS NOS ANOS 80 E SE TORNADO OBSOLETOS. PARA MELHORAR A ILUMINAÇÃO FOI AMPLIADO OS ESPAÇOS QUE GANHARAM PELES DE VIDRO, NECESSARIO PRINCIPALMENTE PARA O REFEITÓRIO QUE LOCALIZA NO SUB-SOLO, JÁ A BIBLIOTECA SE LOCALIZA NO TÉRREO. ESTE POSSUE ESPAÇOS PARA LEITURA, ATIVIDADES AUDIOVISUAIS E ÁREAS DE ESTUDO INDIVIDUAL E EM GRUPO, ESSES ESPAÇOS INTERNOS SÃO SEPARADOS POR FECHAMENTOS DE VIDRO. PARA UMA IMAGEM FINAL ESTIMULANTE DORAM RESSALTADOS OS ELEMENTOS ESTRUTURAIS E UTILIZADOS MATERIAIS INOVADORES.



30

IMAGEM 30 | MESA INDIVIDUAL DE ESTUDO
 IMAGEM 31 | ÁREA DE ESTUDO COM ESTANTES BAIXAS
 IMAGEM 32 | ÁREA DE ESTUDO COM ESTANTES BAIXAS



31



32

BIBLIOTECA KEW GARDENS HILLS

ARQUITETOS: WORKAC

LOCALIZAÇÃO: NOVA YORK, ESTADOS UNIDOS


ÁREA: 280,00 M²

ANO DO PROJETO: 2017

O PROJETO DE REFORMA E EXPANSÃO DOS 280 M² DA BIBLIOTECA DE LINDSEY, CONTRUÍDA EM 1966. A NOVA ESTRUTURA TRANSFORMOU O ANTIGO EDIFÍCIO QUE AGORA POSSUI MAIS DE 900 M², O EDIFÍCIO SE ESTENDEU ATÉ A CALÇADA, OCUPANDO O RECUO. O INTERIOR É REPLETO POR UMA SÉRIE DE SALAS ABERTAS QUE PODEM SER UTILIZADAS PELOS DIVERSOS GRUPOS DE USUÁRIOS DA BIBLIOTECA. A FACHADA SE SUSPENDE DE FORMA METAFÓRICA, COMO A PÁGINA DE UM LIVRO ABERTO.



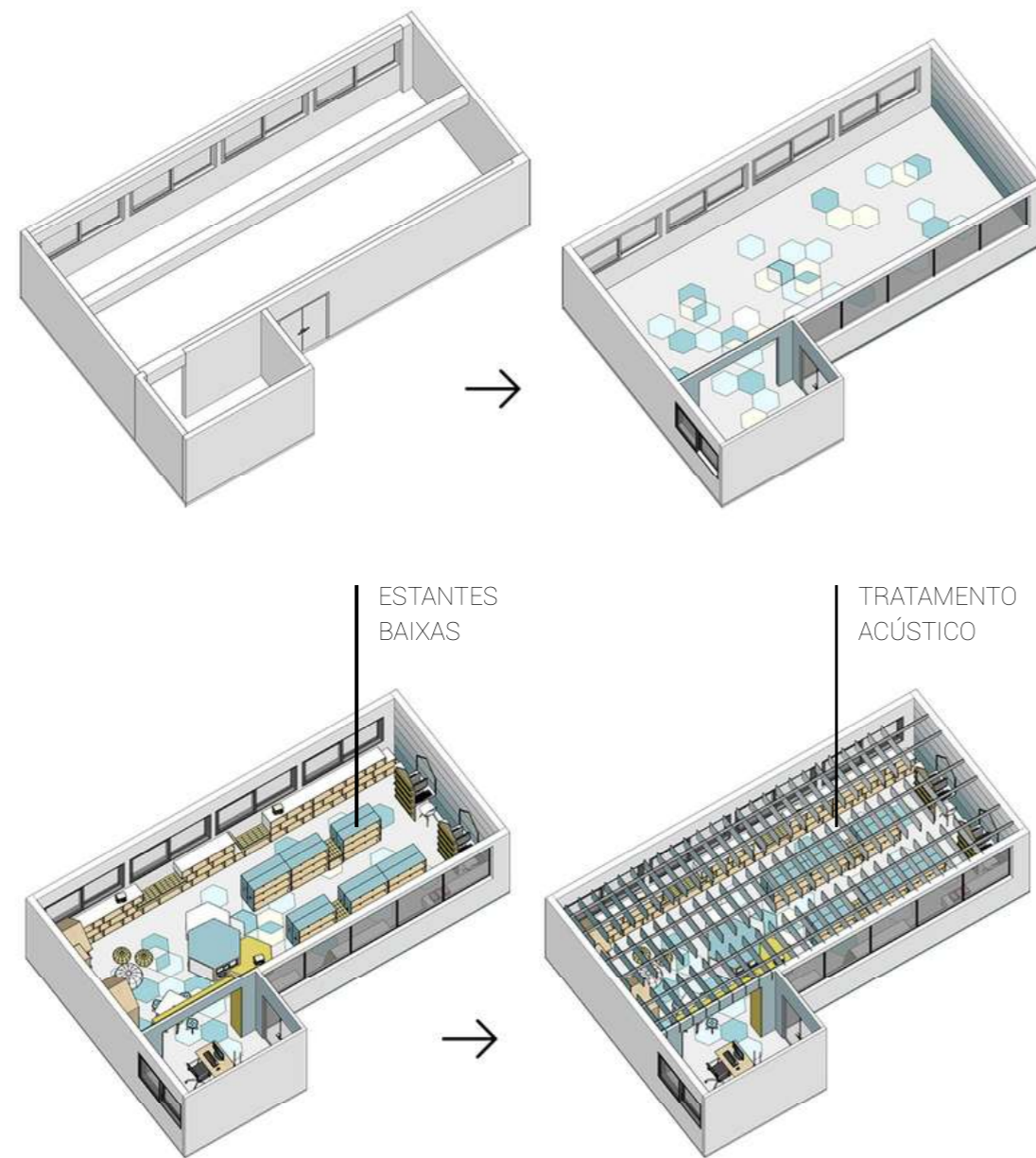
IMAGEM 33 | AMPLIAÇÃO DA EDIFICAÇÃO
IMAGEM 34 | PÉ-DIREITO MAIS ALTO
IMAGEM 35 | FACHADA



CENTRO EDUCACIONAL PIONEIRO

ARQUITETOS: STUDIO DLUX
LOCALIZAÇÃO: SÃO PAULO, BRASIL
ÁREA: 180,00 M²
ANO DO PROJETO: 2018

CONTRATADOS PARA RENOVAR A SALA DOS PROFESSORES, A SALA DE TECNOLOGIA E A BIBLIOTECA, DESTACADO ESTE ÚLTIMO ESPAÇO, ELE FOI PROJETADO COM O PRINCÍPIO DE VIZUALIZAR TODA A ÁREA, ESTEJA DENTRO DA BIBLIOTECA OU CAMINHANDO PELO CORREDOR DA ESCOLA, POR ISSO FORAM INSTALADAS JANELAS E AS ESTANTES FORAM MANTIDAS COM ALTURAS BAIXAS. PARA PERMANENCIA DOS ALUNOS NO ESPAÇO, FORAM CRIADAS PEQUENAS ARQUIBANCADAS EM FORMATO HEXAGONAL, O MÓVEL EM FORMATO DE CASA É PARA USO DE TRABALHO EM GRUPO.




36



IMAGEM 36 | VISTA GERAL DA BIBLIOTECA
IMAGEM 37 | ÁREA DE ESTUDO INDIVJUAL E EM GRUPO
IMAGEM 38 | ACERVO



37



BIBLIOTECA MUNICIPAL DE HEIDENHEIM

ARQUITETOS: AX DUDLER

LOCALIZAÇÃO: HEIDENHEIM, ALEMANHA

ÁREA: 6300,00 M²

ANO DO PROJETO: 2017

A EDIFICAÇÃO ACOMODA A BIBLIOTECA DA CIDADE, UM CAFÉ, UM ESPAÇO PARA EVENTOS, EM CENTRO DE NOVAS MÍDIAS E O ARQUIVO HISTÓRICO DA CIDADE. A ÁREA DA BIBLIOTECA É UM ESPAÇO CONTINUO E LIVRE DE PILARES, SEGUIDO DE SALAS MENORES E TERRAÇOS DE LEITURA ACESSÍVEIS QUE CONVIDAM OS VISITANTES A RELAXAR AO AR LIVRE QUANDO HÁ TEMPO BOM. AS GRANDES ABERTURAS NAS FACHADAS FORAM DESENHADAS PARA SE DESTACAR CONTRA A ARQUITETURA SÓLIDA DO ENTORNO. A ESCOLHA DO REVESTIMENTO EXTERNO, TIJOLOS DE PRODUÇÃO ARTESANAL, É REFERÊNCIA AO CASTELO DE HELLENSTEIN, LOCALIZADO NO CENTRO DA CIDADE.

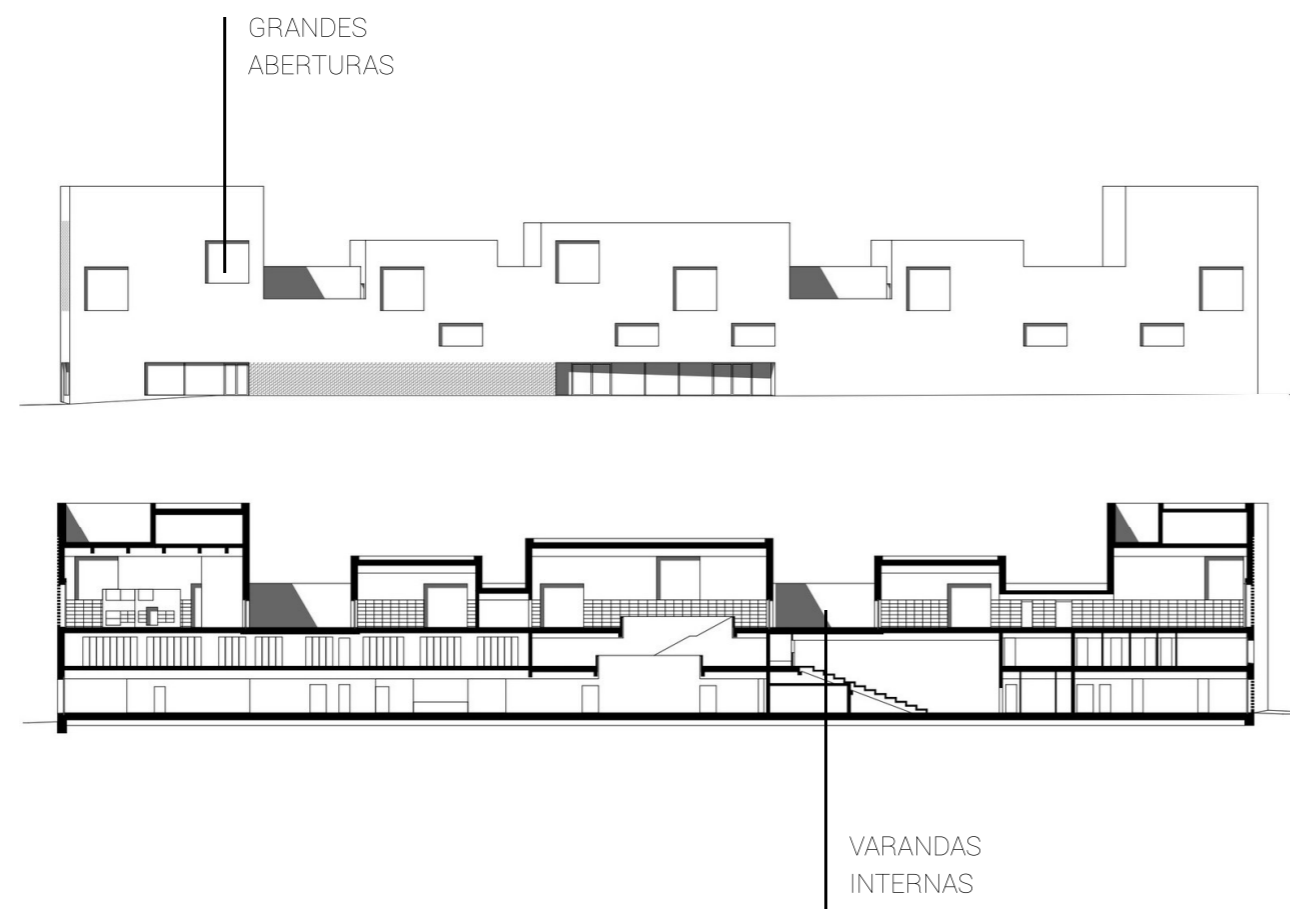


IMAGEM 39 | MESA INDIVIDUAL DE ESTUDO
IMAGEM 40 | ACERVO
IMAGEM 41 | FACHADA



PRAÇA FONTE NOVA

ARQUITETOS: JOSÉ ADRIÃO ARQUITETOS

LOCALIZAÇÃO: LISBOA, PORTUGAL

ÁREA: 35.000,00 M²

ANO DO PROJETO: 2017

O PROJETO FAZ PARTE DO PROGRAMA "UMA PRAÇA EM CADA BAIRRO" DA CÂMARA MUNICIPAL DE LISBOA, FOI DELIMITADA UMA GRANDE SUPERFÍCIE DE 3,5 HECTARES DIVIDIDA POR UMA CONSTRUÇÃO DO VIADUTO. FORAM CRIADAS ZONAS DE ESTADIA E LAZER COM A CONSTRUÇÃO DE ILHAS, DELIMITADAS POR BANCOS CONTÍNUOS E COM PROGRAMAS NA ÁREA INTERNA: QUIOSQUES, UMA FONTE, UM PARQUE INFANTIL, UM PARQUE CANINO E JARDINS. OS BANCOS SÃO 4 MÓDULOS DISTINTOS PRÉ-FABRICADOS.


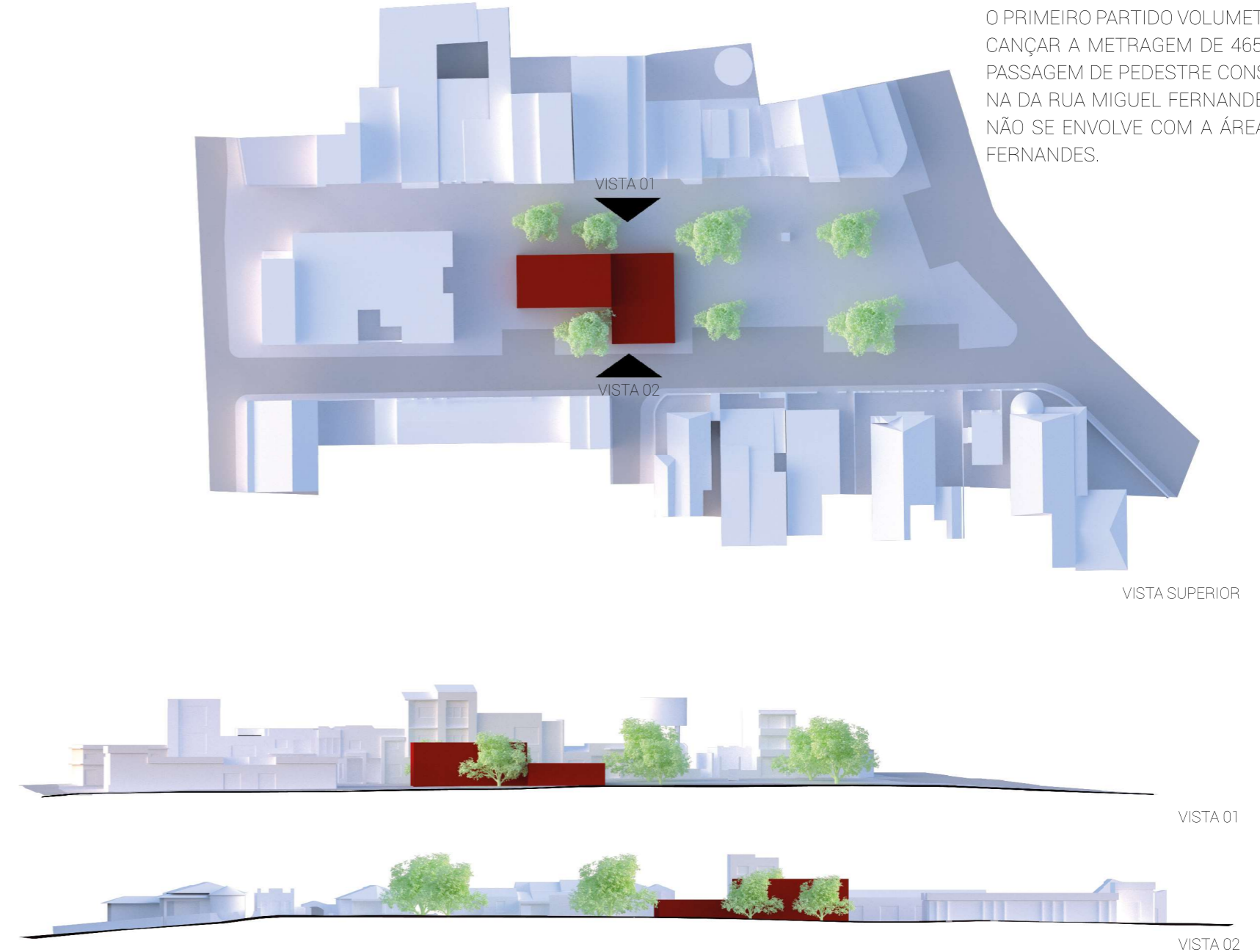
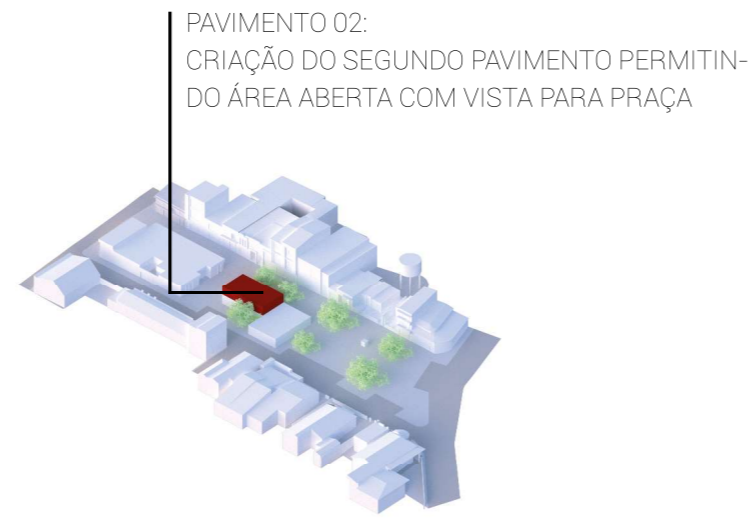
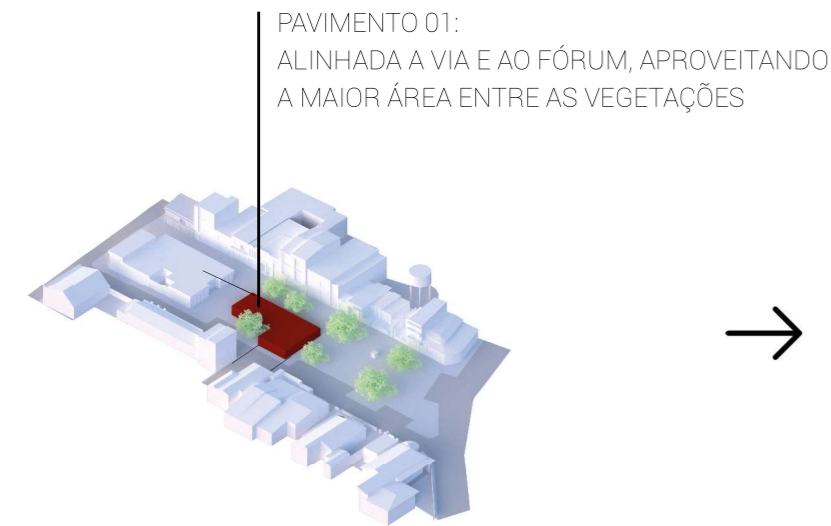
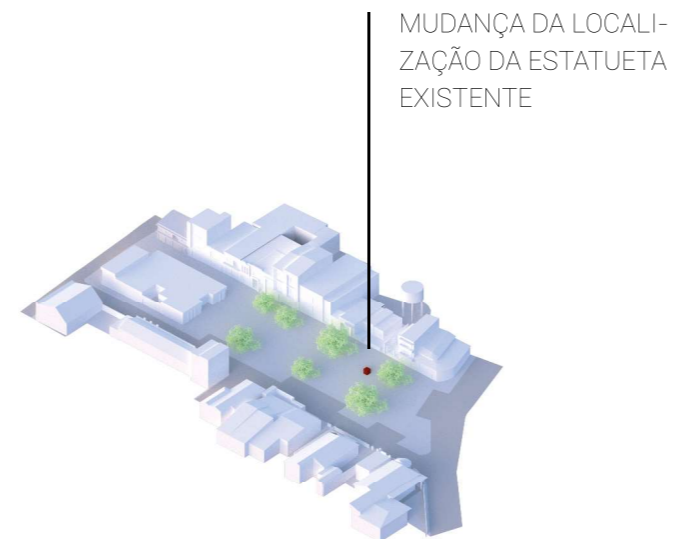
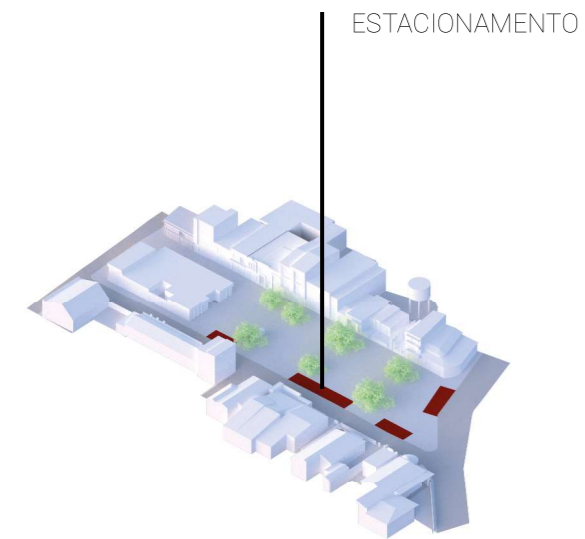


IMAGEM 42 | VIA DO COMÉRCIO, CICLOVIA E PRAÇA
IMAGEM 43 | ILHA CRIADA PELO MOBILIÁRIO
IMAGEM 44 | MOBILIÁRIO



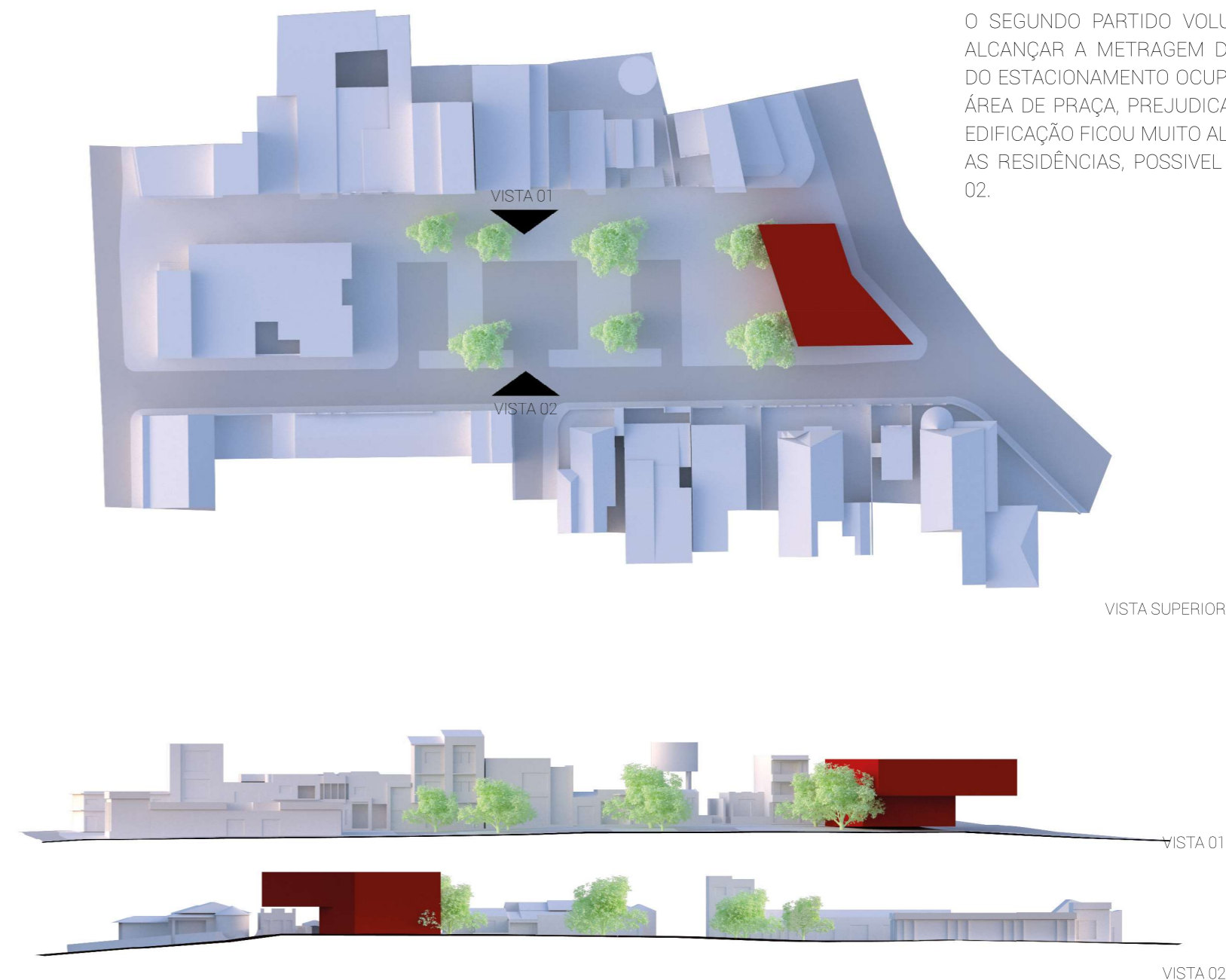
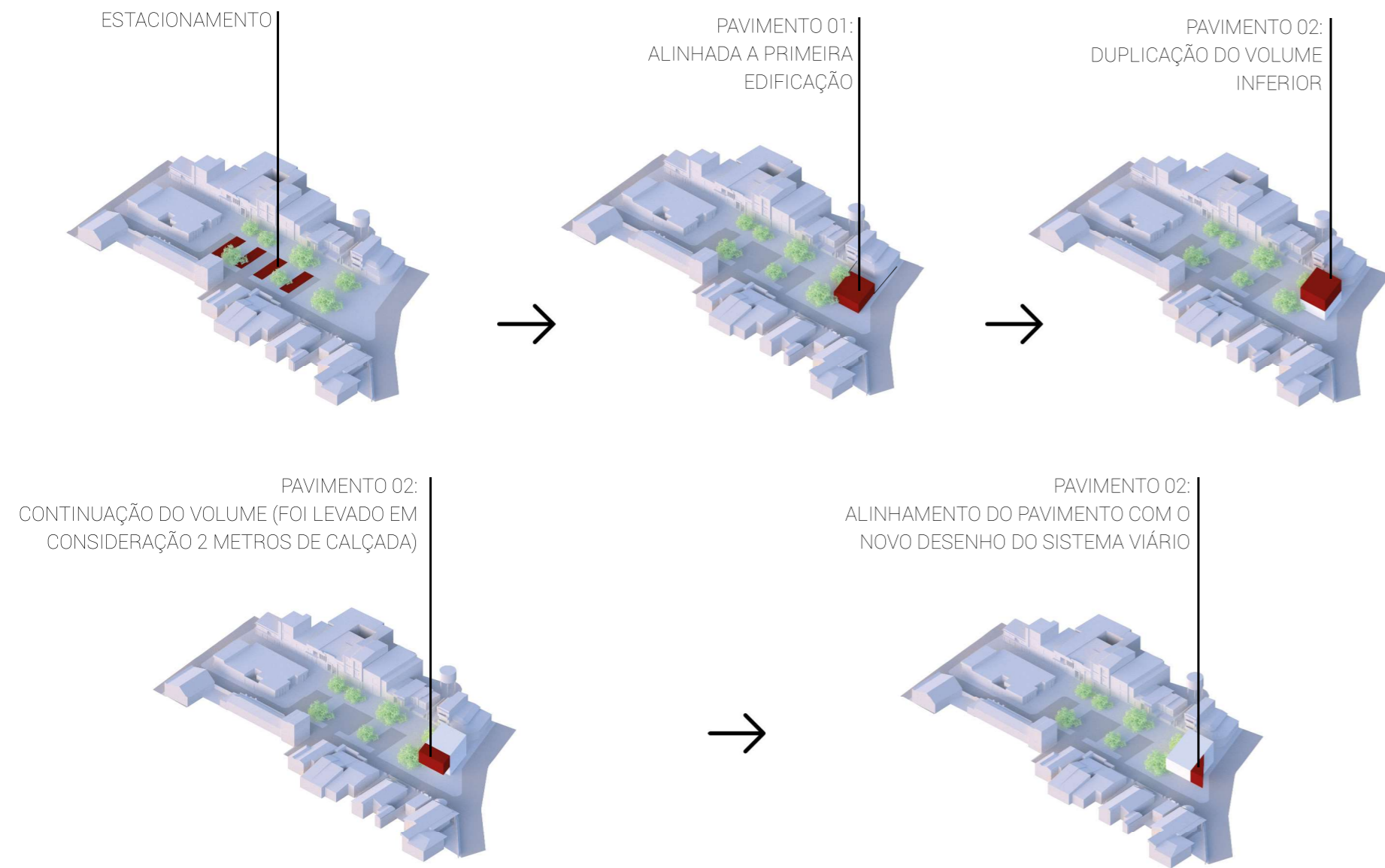
PARTIDO VOLUMÉTRICO

PARTIDO VOLUMÉTRICO 01



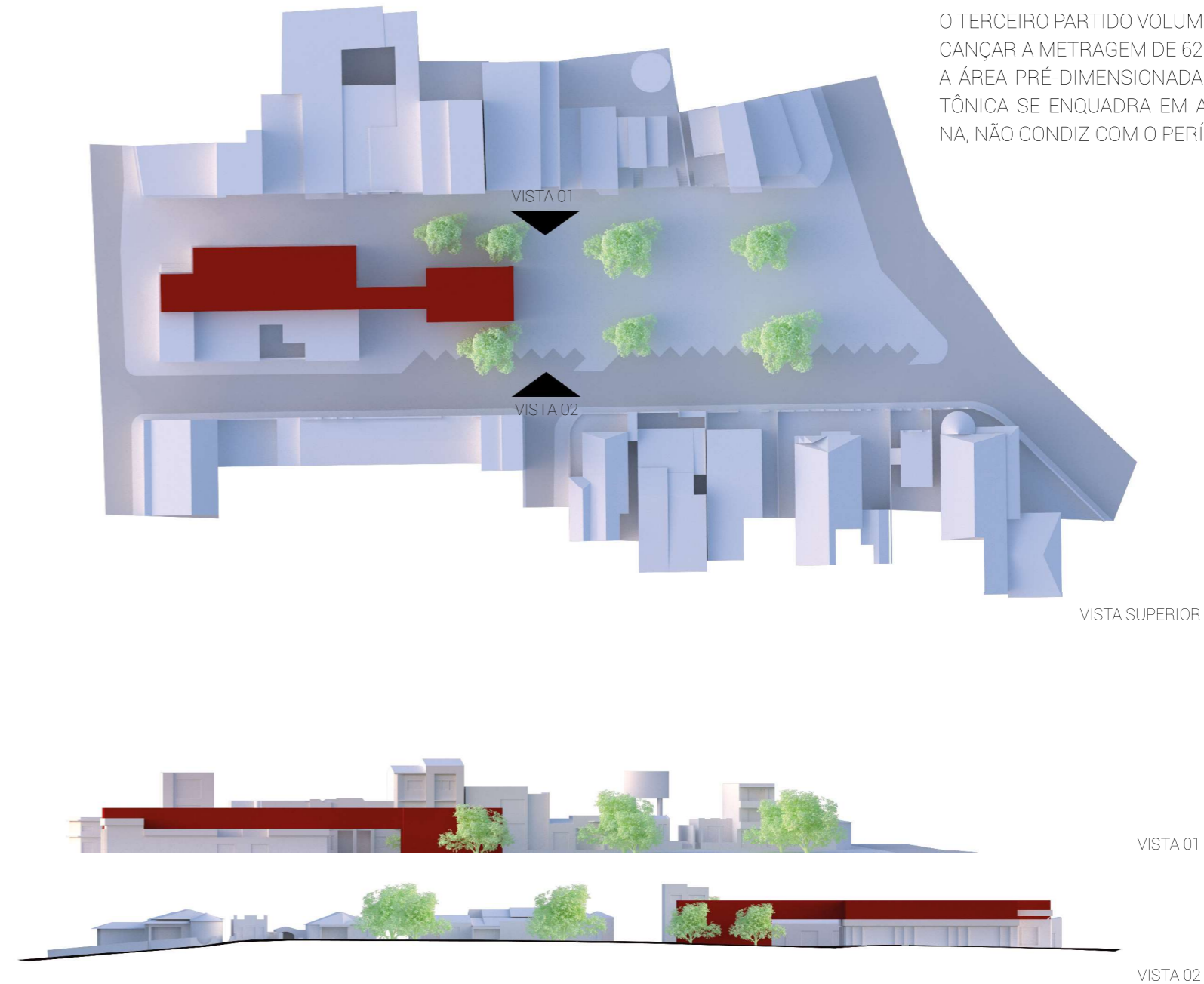
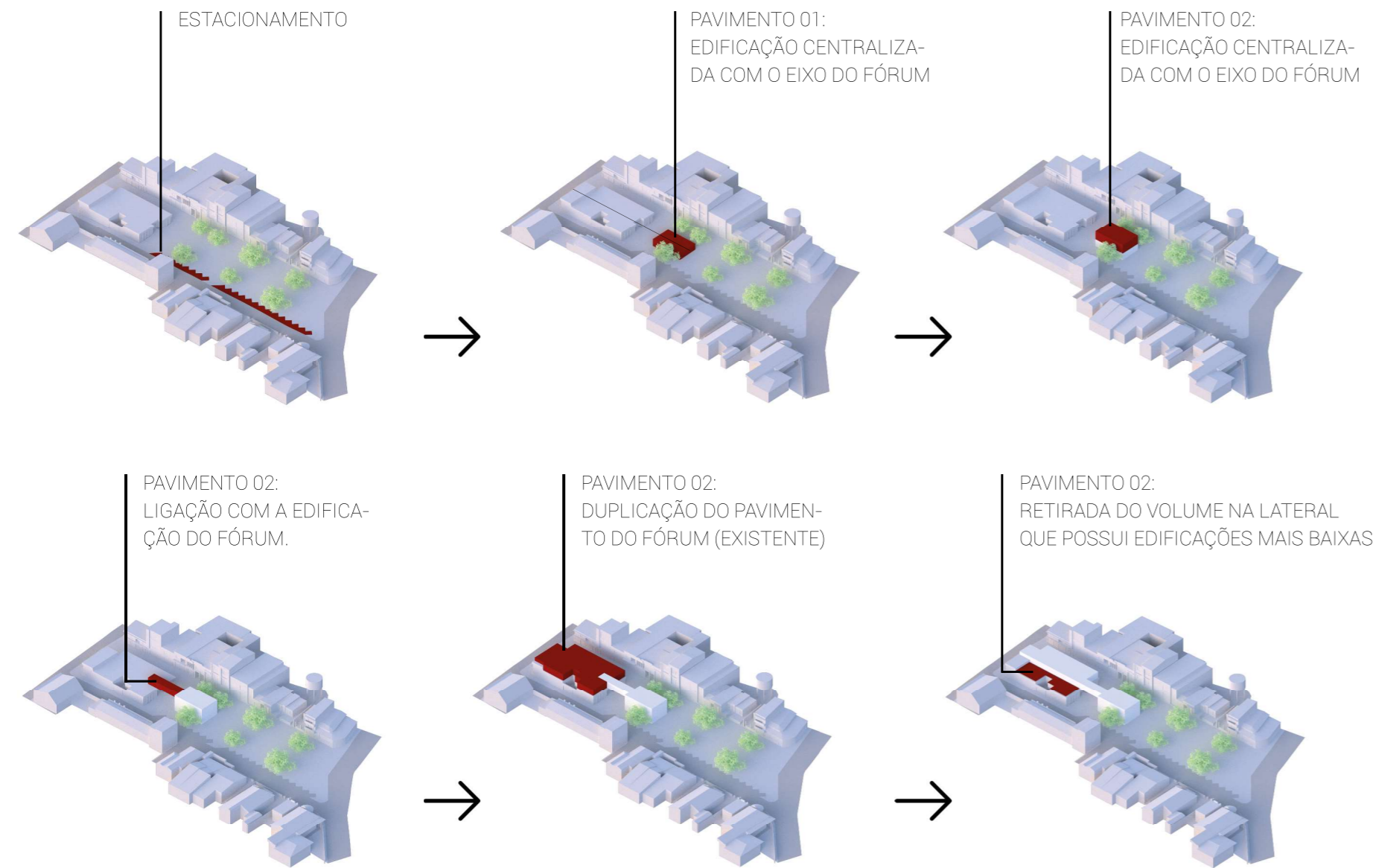
O PRIMEIRO PARTIDO VOLUMÉTRICO APESAR DE ALCANÇAR A METRAGEM DE 465 M² ELE ESTREITA A PASSAGEM DE PEDESTRE CONSIDERANDO A ESQUINA DA RUA MIGUEL FERNANDES E A ARQUITETURA NÃO SE ENVOLVE COM A ÁREA DA PRAÇA MIGUEL FERNANDES.

PARTIDO VOLUMÉTRICO 02



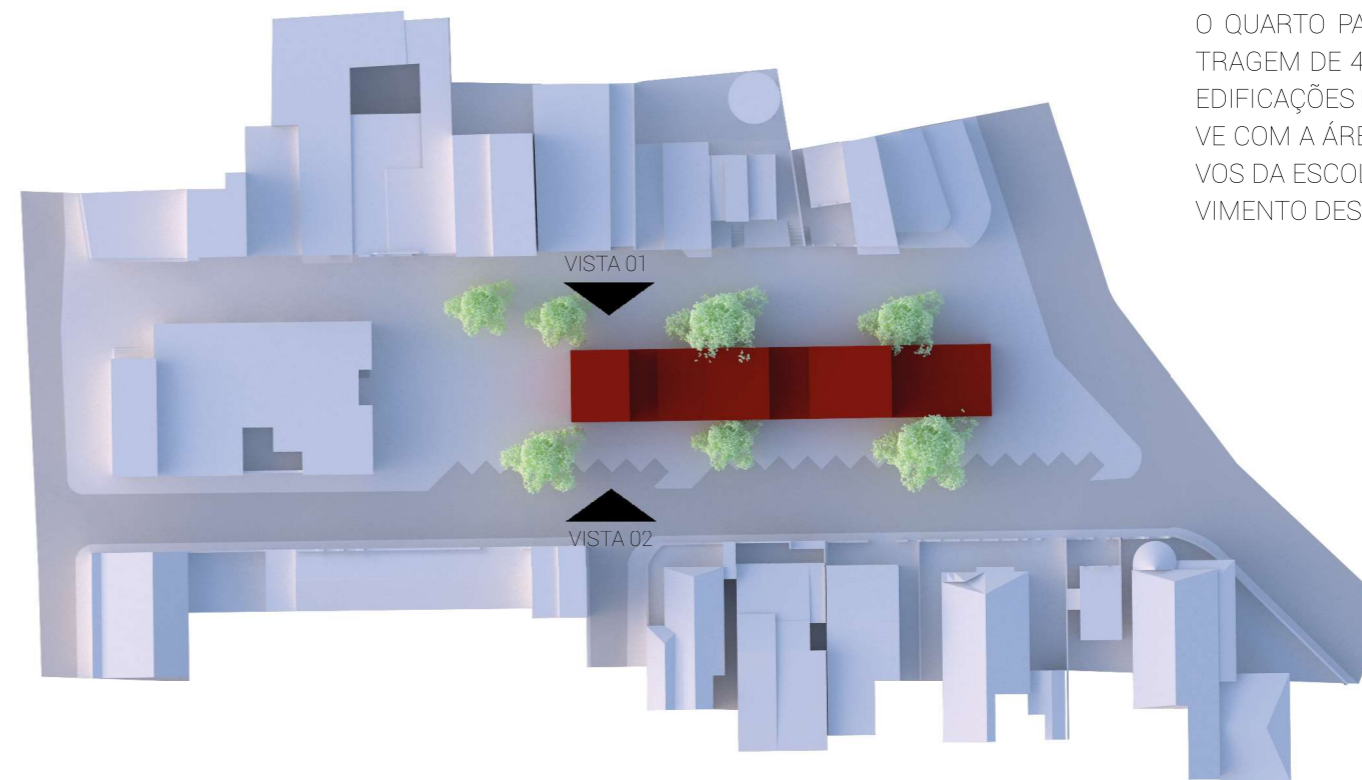
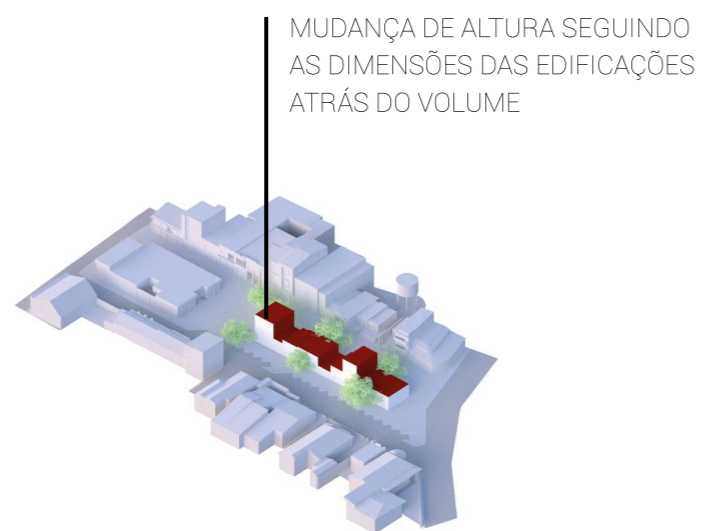
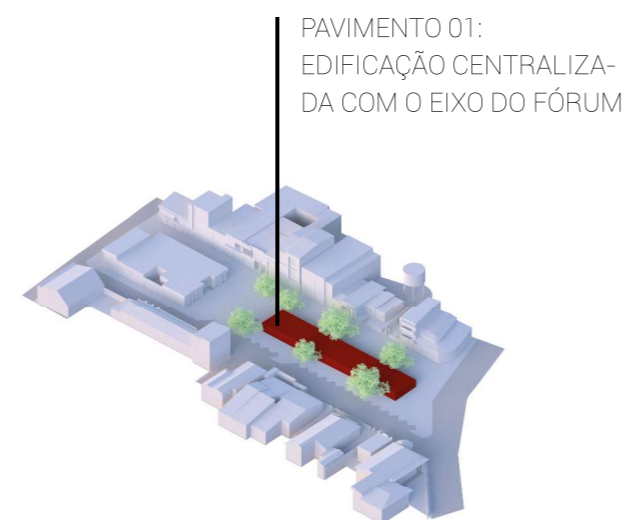
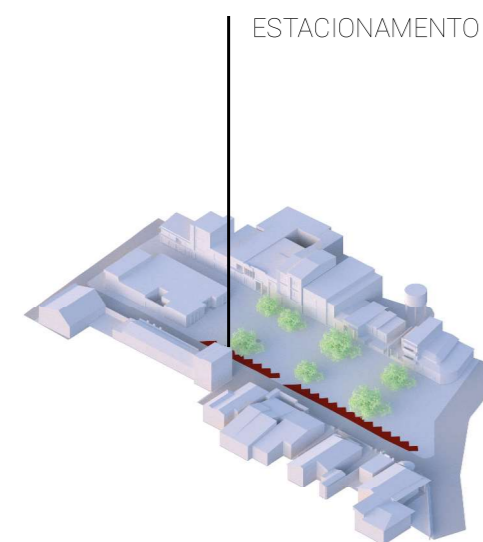
O SEGUNDO PARTIDO VOLUMETRICO APESAR DE ALCANÇAR A METRAGEM DE 460 M² A SOLUÇÃO DO ESTACIONAMENTO OCUPOU A MAIOR PARTE DA ÁREA DE PRAÇA, PREJUDICANDO O PEDESTRE E A EDIFICAÇÃO FICOU MUITO ALTA COMPARANDO COM AS RESIDÊNCIAS, POSSIVEL VIZUALIZAR NA VISTA 02.

PARTIDO VOLUMÉTRICO 03





O TERCEIRO PARTIDO VOLUMÉTRICO APESAR DE ALCANÇAR A METRAGEM DE 625 M², ULTRAPASSANDO A ÁREA PRÉ-DIMENSIONADA E A FORMA ARQUITETÔNICA SE ENQUADRA EM ARQUITETURA MODERNA, NÃO CONDIZ COM O PERÍODO PROJETUAL.

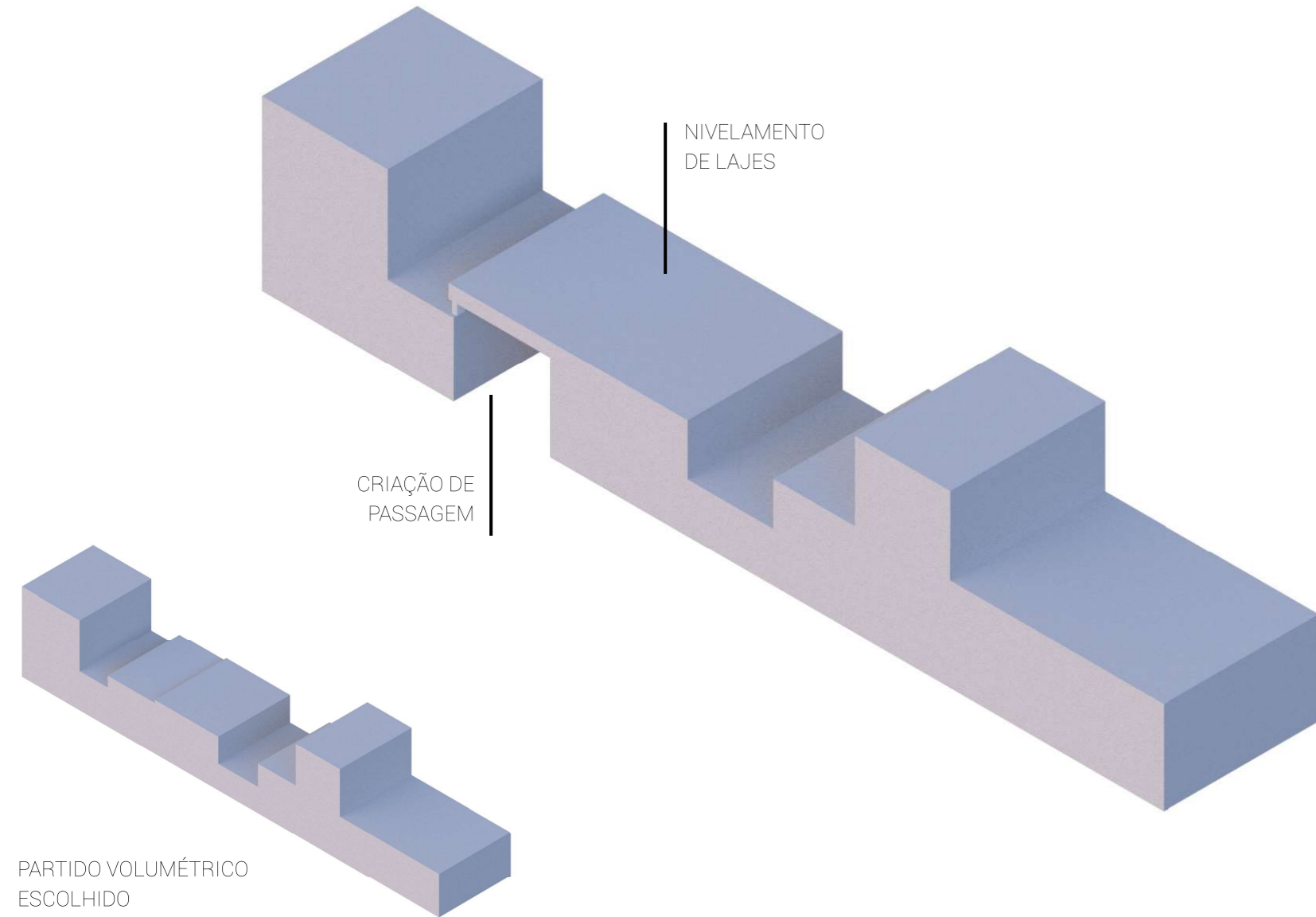
PARTIDO VOLUMÉTRICO 04



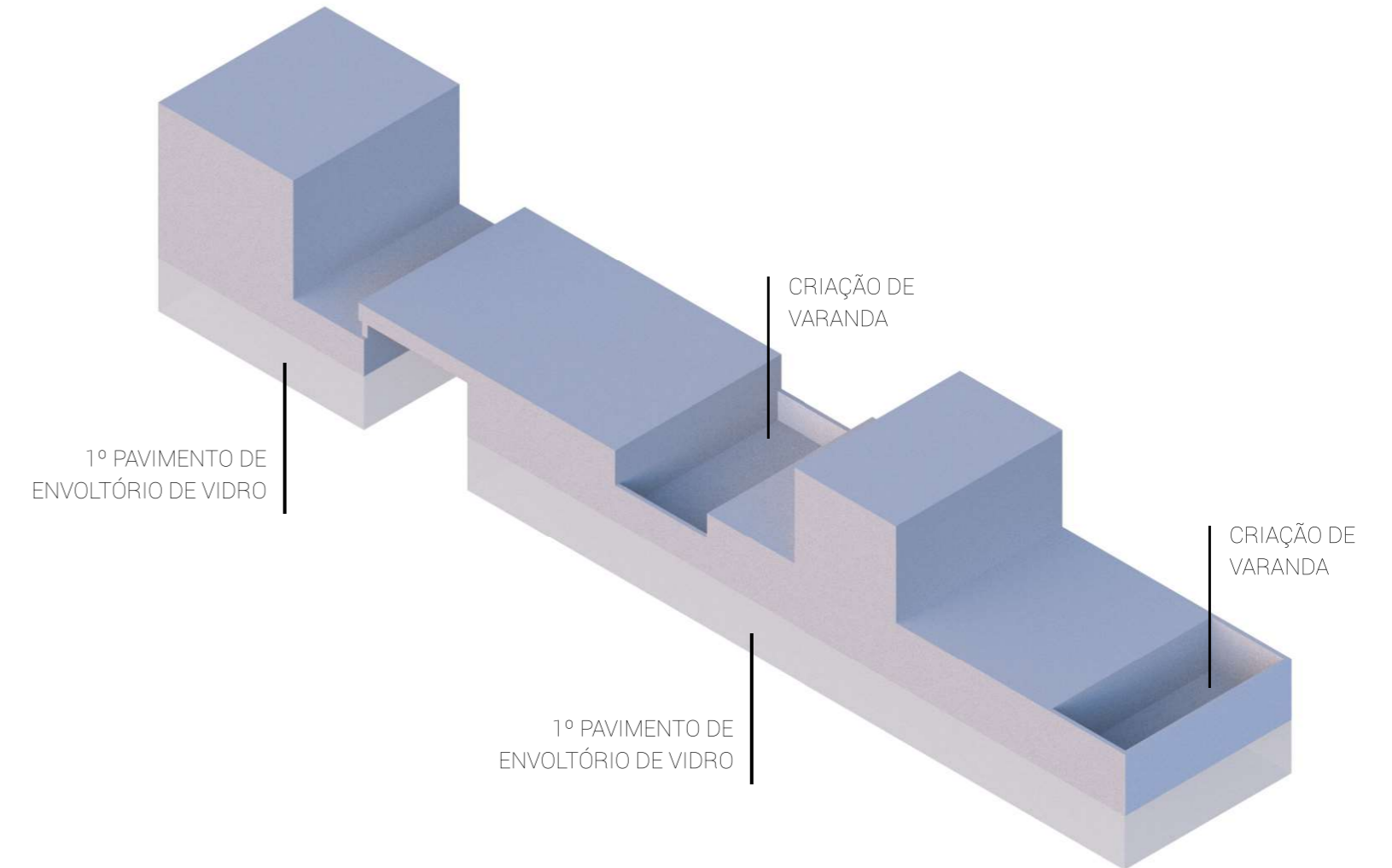
O QUARTO PARTIDO VOLUMETRICO POSSUI A METRAGEM DE 485 M², A FORMA SE ENCAIXA COM AS EDIFICAÇÕES DO ENTORNO, A ARQUITETURA ENVOLVE COM A ÁREA DE PRAÇA, SENDO ESSES OS MOTIVOS DA ESCOLHA DESTES VOLUME PARA DESENVOLVIMENTO DESSE PROJETO.

VISTA SUPERIOR



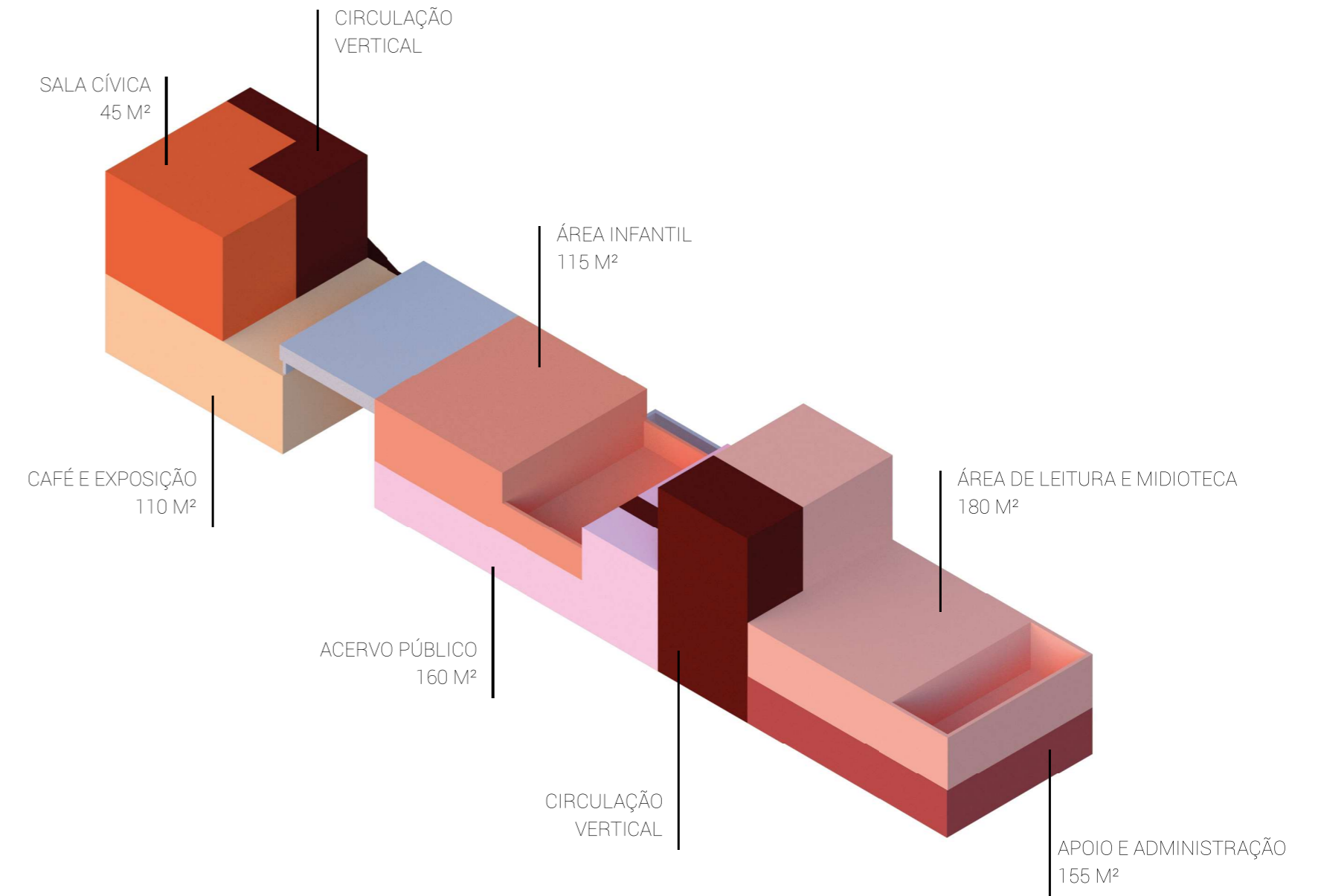
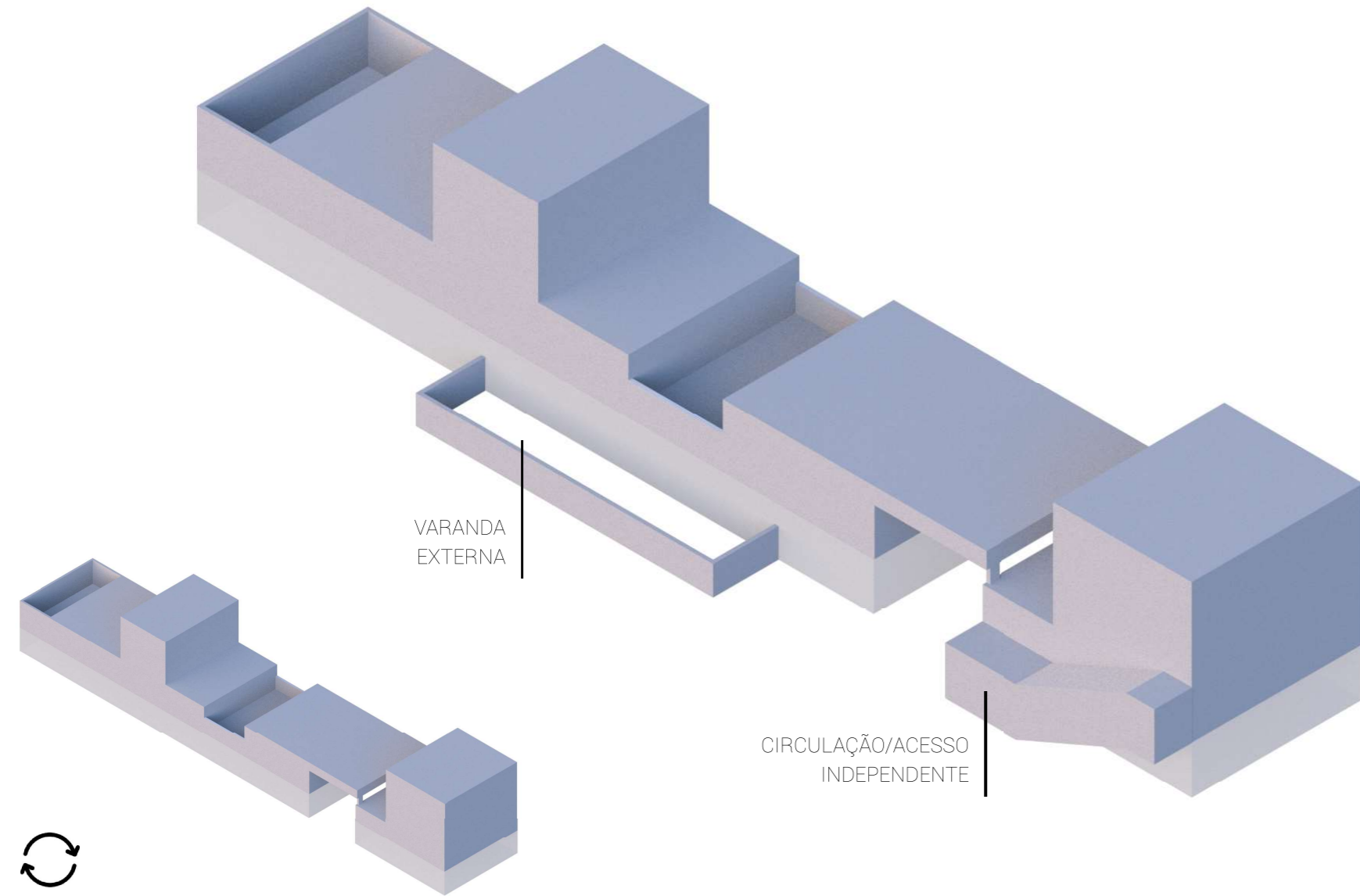


50

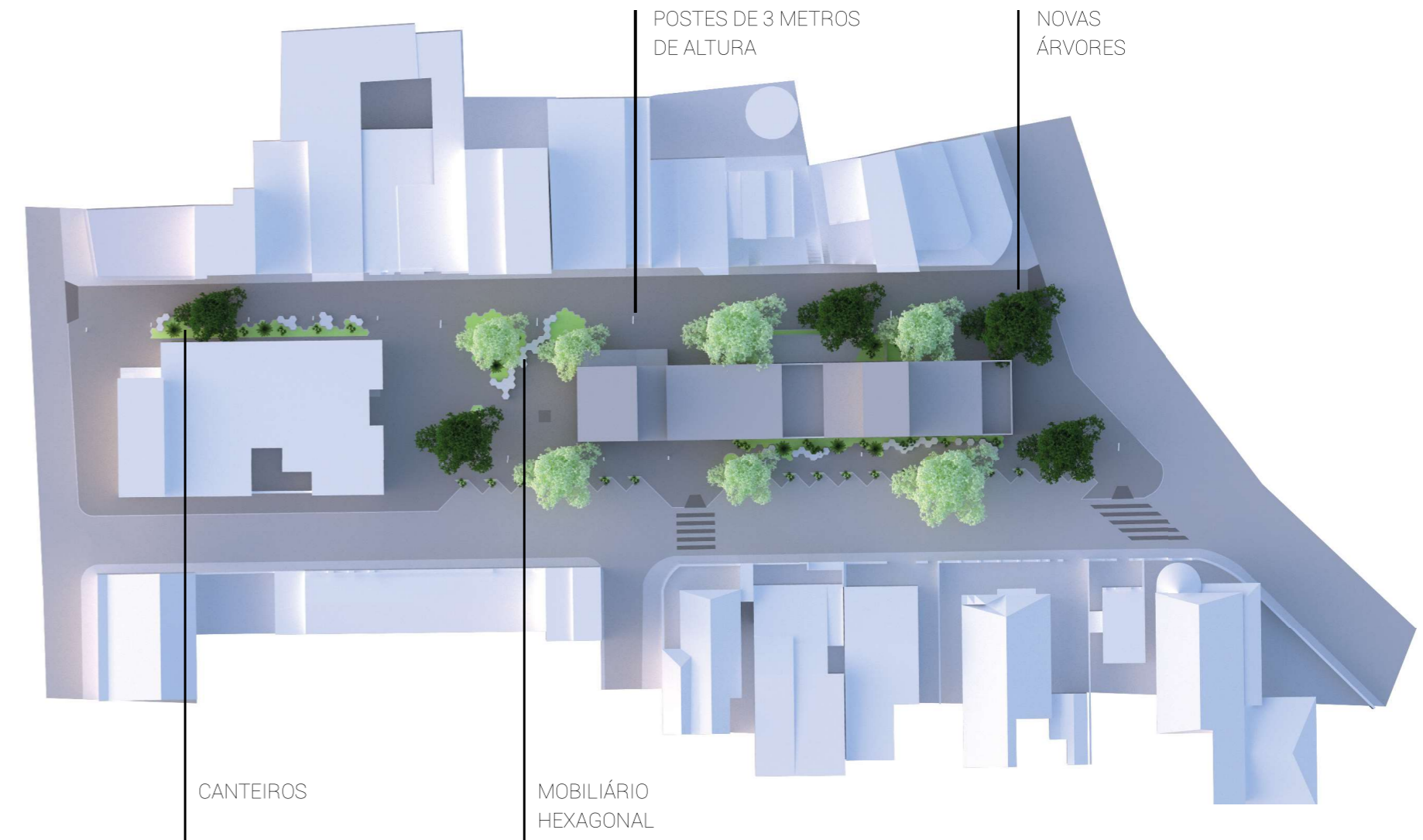
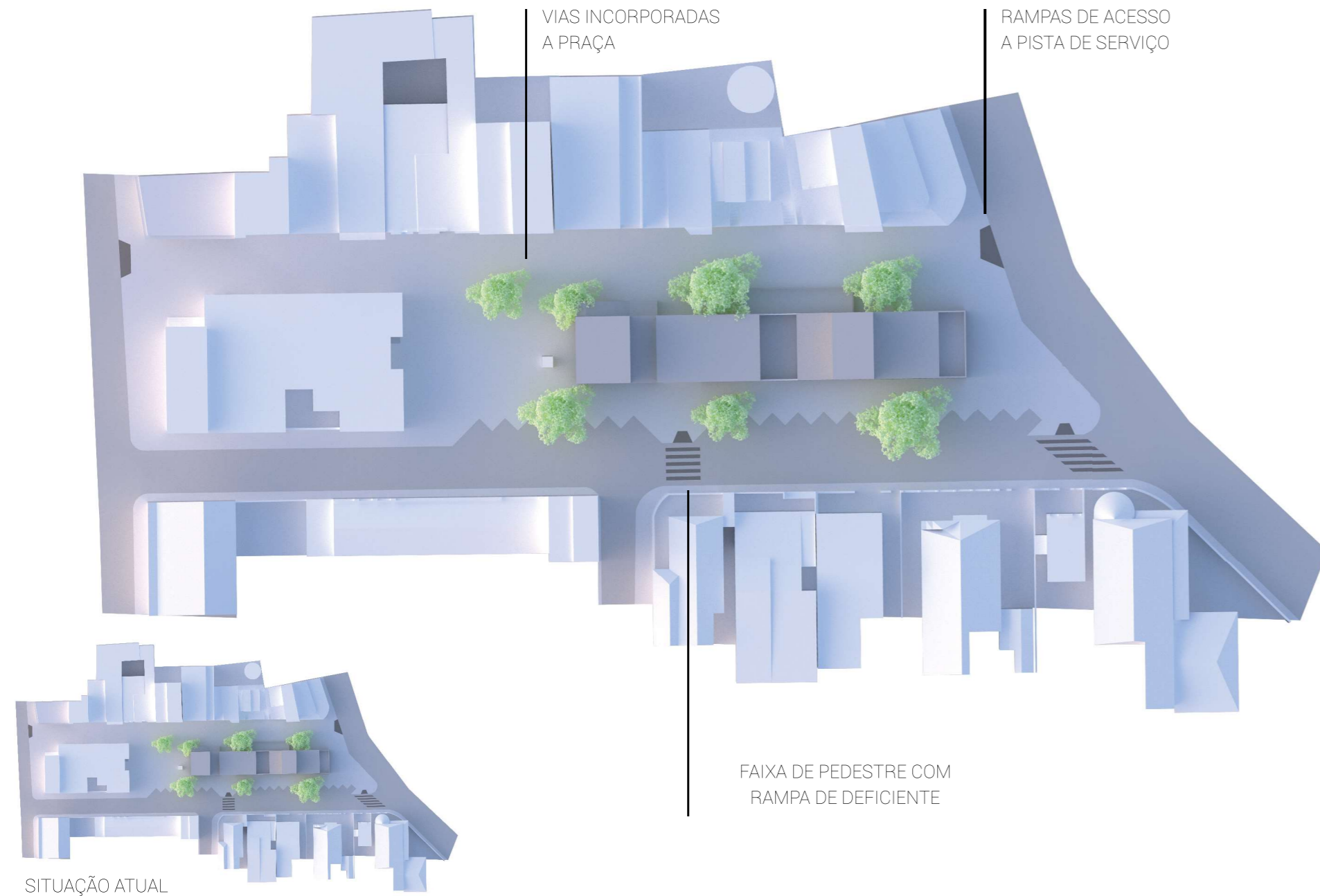


51

PROGRAMA



DESENVOLVENDO A PRAÇA



PLANTA DE SITUAÇÃO

ESCALA 1:250



TABELA DE ÁREAS

ÁREA PERMEÁVEL:	260.00M ²
ÁREA OCUPADA:	530.00M ²
ÁREA CONSTRUÍDA:	1066.00M ²

PLANTA BAIXA PAVIMENTO 01

ESCALA 1:00

RUA SANTOS DUMONT

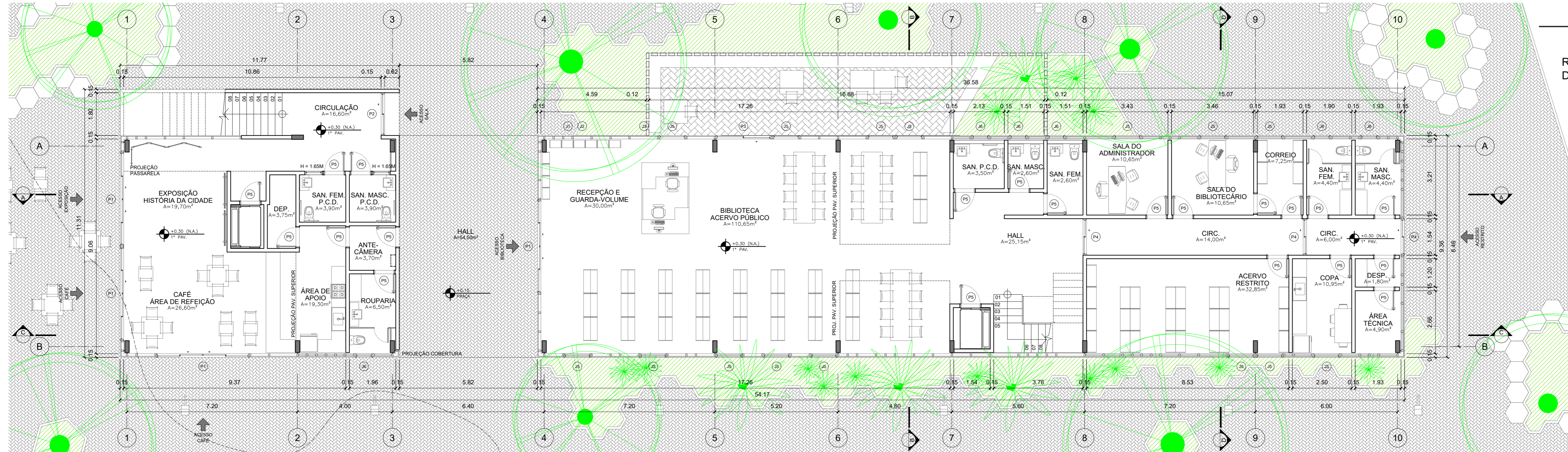


TABELA DE ESQUADRIA

LEG.	QUANT.	TIPO	DIMENSÕES	MATERIAL
P1	04	CORRER	LARGURA: 3.84 m ALTURA: 2.10 m	ALUMÍNIO E VIDRO
P2	01	CORRER	LARGURA: 1.70 m ALTURA: 2.10 m	ALUMÍNIO E VIDRO
P3	01	CORRER	LARGURA: 2.24 m ALTURA: 2.10 m	ALUMÍNIO E VIDRO
P4	03	CORRER	LARGURA: 1.44 m ALTURA: 2.10 m	ALUMÍNIO E VIDRO
P5	21	ABRIR	LARGURA: 0.80 m ALTURA: 2.10 m	MADEIRA
J1	43	FIXA	LARGURA: 0.40 m ALTURA: 2.10 m PEITORIL: 0.00 m	ALUMÍNIO E VIDRO
J2	49	FIXA	LARGURA: 0.80 m ALTURA: 2.10 m PEITORIL: 0.00 m	ALUMÍNIO E VIDRO
J3	30	FIXA	LARGURA: 1.20 m ALTURA: 2.10 m PEITORIL: 0.00 m	ALUMÍNIO E VIDRO
J4	07	FIXA	LARGURA: 0.25 m ALTURA: 2.10 m PEITORIL: 0.00 m	ALUMÍNIO E VIDRO
J5	15	FIXA E MAXIM-AR	LARGURA: 1.14 m ALTURA: 2.10 m PEITORIL: 0.00 m	ALUMÍNIO E VIDRO
J6	09	FIXA E MAXIM-AR	LARGURA: 0.74 m ALTURA: 2.10 m PEITORIL: 0.00 m	ALUMÍNIO E VIDRO

OBSERVAÇÕES:

- 1: AS ESQUADRIAS J1, J2, J3 E J4 SÃO AS JANELAS MODULARES DA EDIFICAÇÃO.
- 2: JANELAS PROXIMAS A CIRCULAÇÃO DO ACESSO A SALA POSSUI RECORTE SEGUINDO O DESENHO DA ESCADA.
- 3: PERGOLADO ARTICULADO NAS ÁREAS DE APOIO E ADMIISTRATIVAS.

PLANTA BAIXA PAVIMENTO 02

ESCALA 1:00

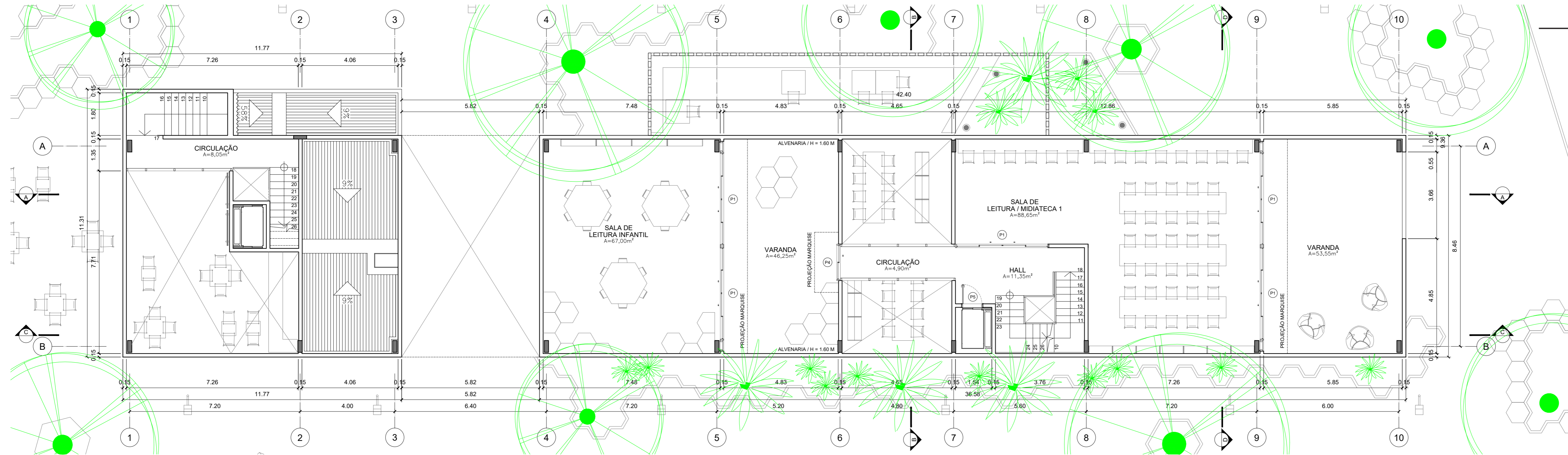


TABELA DE ESQUADRIA

LEG.	QUANT.	TIPO	DIMENSÕES	MATERIAL
(P1)	04	CORRER	LARGURA: 3.84 m ALTURA: 2.10 m	ALUMÍNIO E VIDRO
(P4)	01	CORRER	LARGURA: 1.44 m ALTURA: 2.10 m	ALUMÍNIO E VIDRO
(P5)	01	ABRIR	LARGURA: 0.80 m ALTURA: 2.10 m	MADEIRA
(J1)	04	FIXA	LARGURA: 0.40 m ALTURA: 2.10 m PEITORIL: 0.00 m	ALUMÍNIO E VIDRO
(J2)	01	FIXA	LARGURA: 0.80 m ALTURA: 2.10 m PEITORIL: 0.00 m	ALUMÍNIO E VIDRO
(J3)	11	FIXA	LARGURA: 1.20 m ALTURA: 2.10 m PEITORIL: 0.00 m	ALUMÍNIO E VIDRO

OBSERVAÇÕES:
1: AS ESQUADRIAS J1, J2, J3 E J4 SÃO AS JANELAS MODULARES DA EDIFICAÇÃO.

PLANTA BAIXA PAVIMENTO 03

ESCALA 1:00

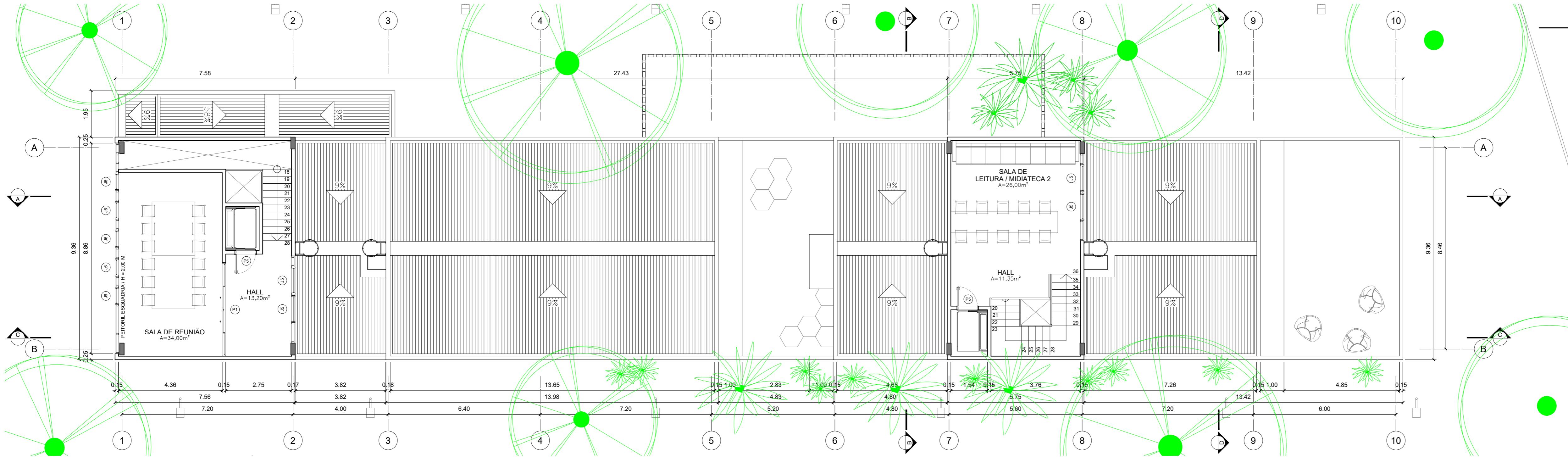
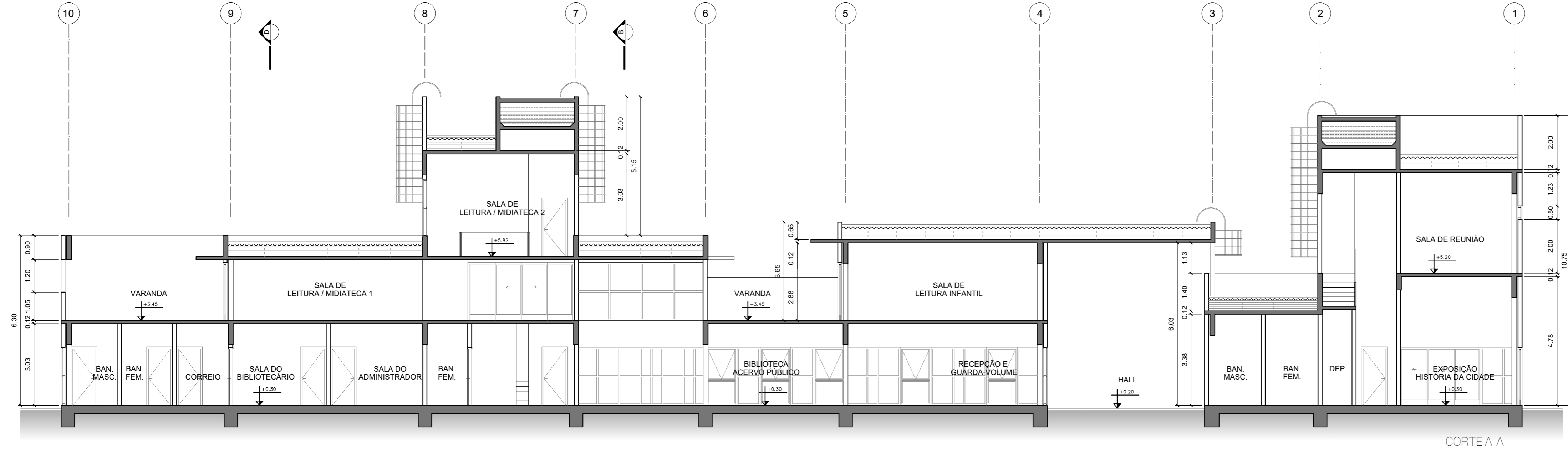


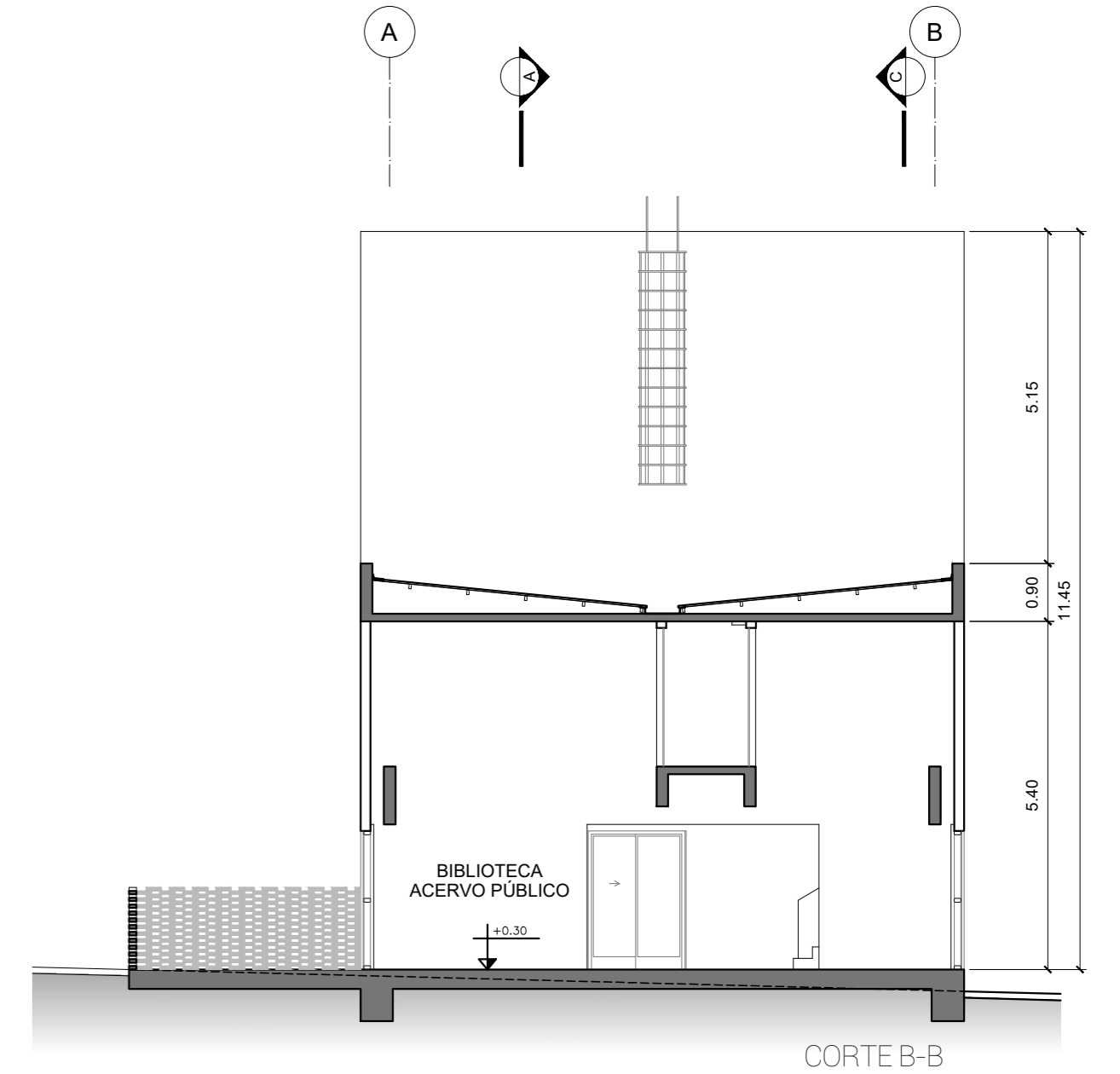
TABELA DE ESQUADRIA

LEG.	QUANT.	TIPO	DIMENSÕES	MATERIAL
P1	01	CORRER	LARGURA: 3.84 m ALTURA: 2.10 m	ALUMÍNIO E VIDRO
P5	02	ABRIR	LARGURA: 0.80 m ALTURA: 2.10 m	MADEIRA
J1	02	FIXA	LARGURA: 0.40 m ALTURA: 2.10 m PEITORIL: 0.00 m	ALUMÍNIO E VIDRO
J2	02	FIXA	LARGURA: 0.80 m ALTURA: 2.10 m PEITORIL: 0.00 m	ALUMÍNIO E VIDRO
J5	04	FIXA E MAXIM-AR	LARGURA: 1.14 m ALTURA: 2.10 m PEITORIL: 0.00 m	ALUMÍNIO E VIDRO
J6	05	FIXA E MAXIM-AR	LARGURA: 0.74 m ALTURA: 2.10 m PEITORIL: 0.00 m	ALUMÍNIO E VIDRO
J7	07	FIXA	LARGURA: 0.40 m ALTURA: 2.10 m PEITORIL: 0.00 m	ALUMÍNIO E VIDRO
J8	01	FIXA	LARGURA: 0.80 m ALTURA: 0.50 m PEITORIL: 0.00 m	ALUMÍNIO E VIDRO
J9	01	FIXA	LARGURA: 1.20 m ALTURA: 0.50 m PEITORIL: 0.00 m	ALUMÍNIO E VIDRO

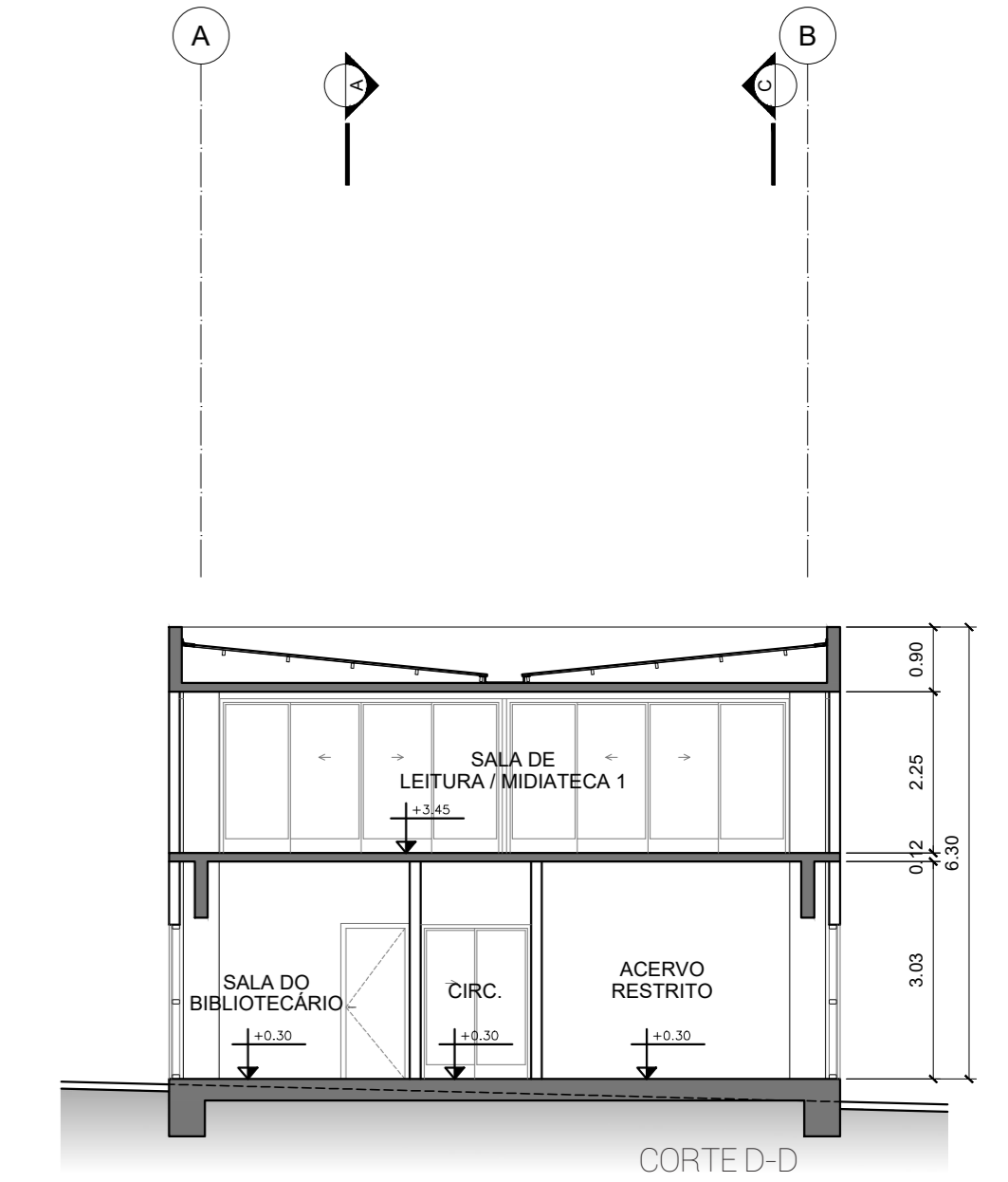
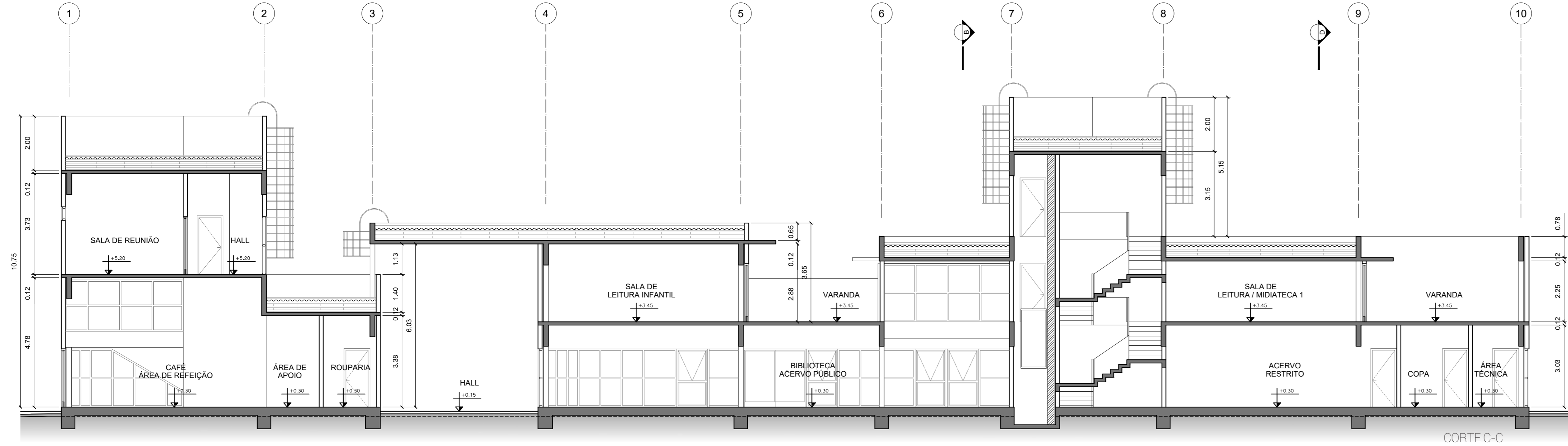
OBSERVAÇÕES:
 1: AS ESQUADRIAS J1, J2, J3 E J4 SÃO AS JANELAS MODULARES DA EDIFICAÇÃO.
 2: JANELAS PROXIMAS A CIRCULAÇÃO DO ACESSO A SALA POSSUI RECORTE

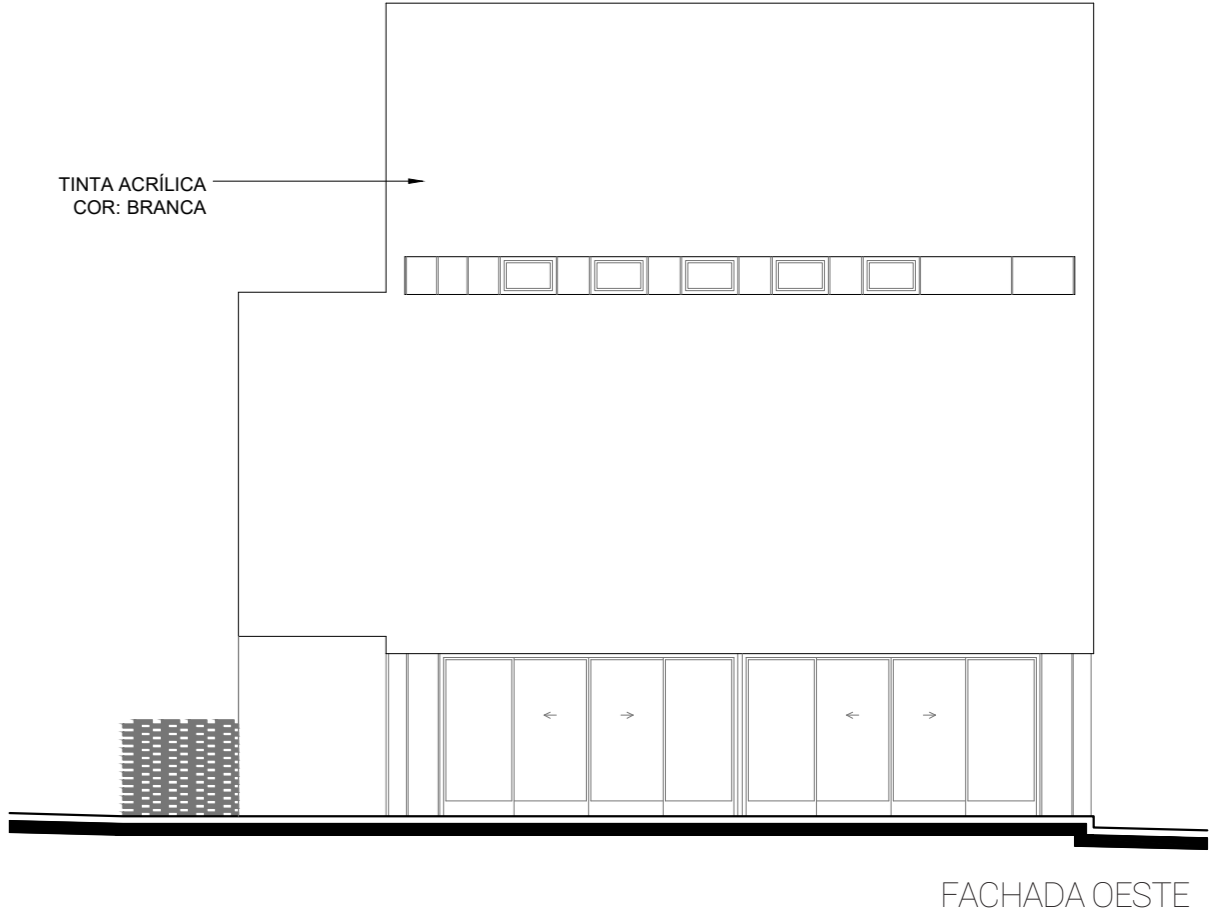
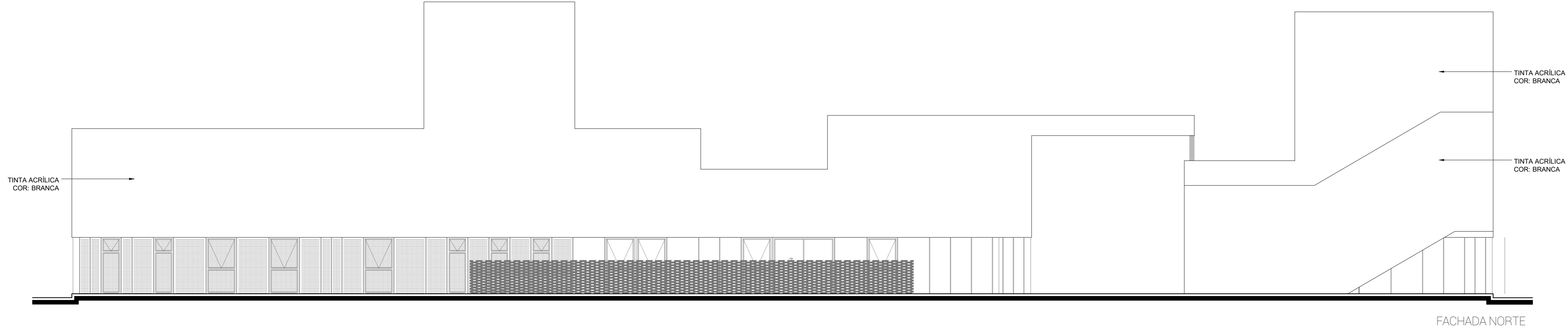


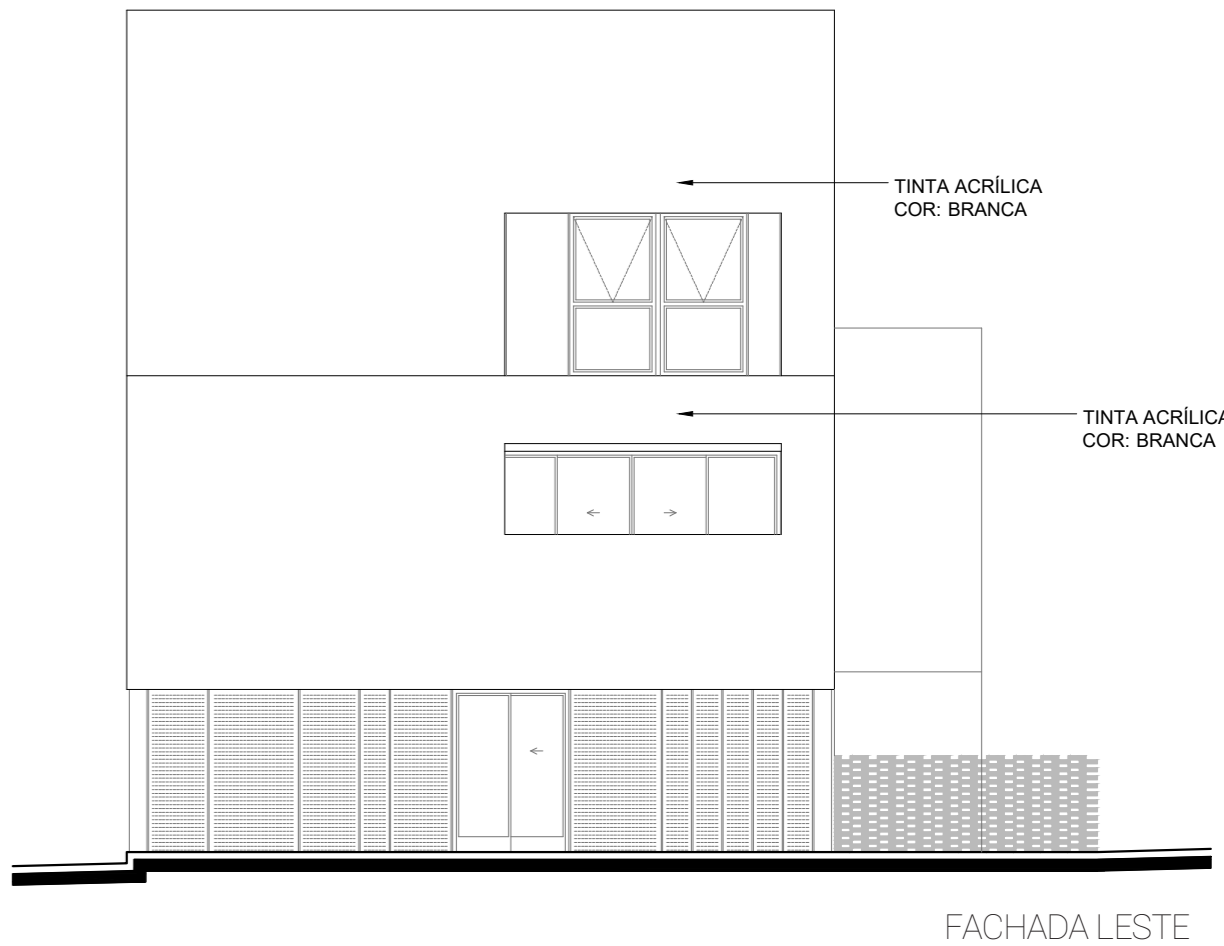
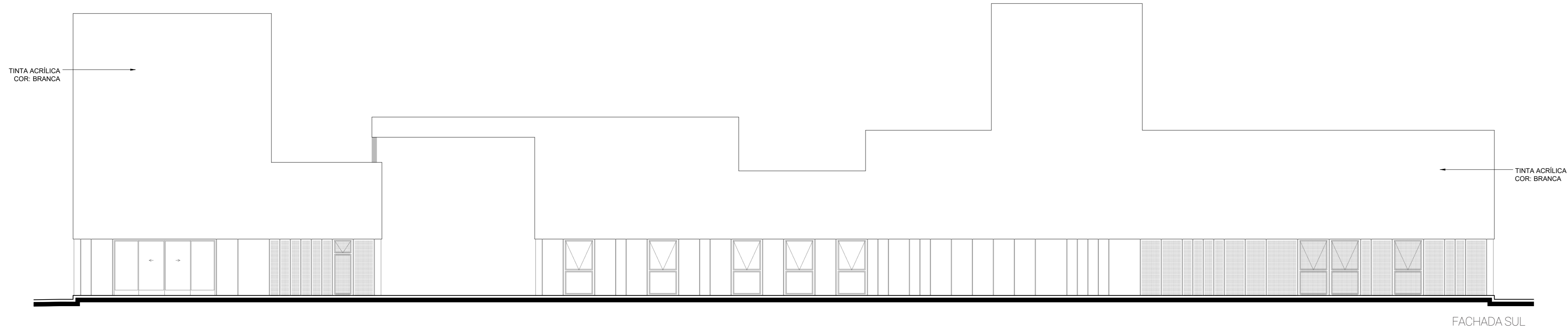
CORTE A-A

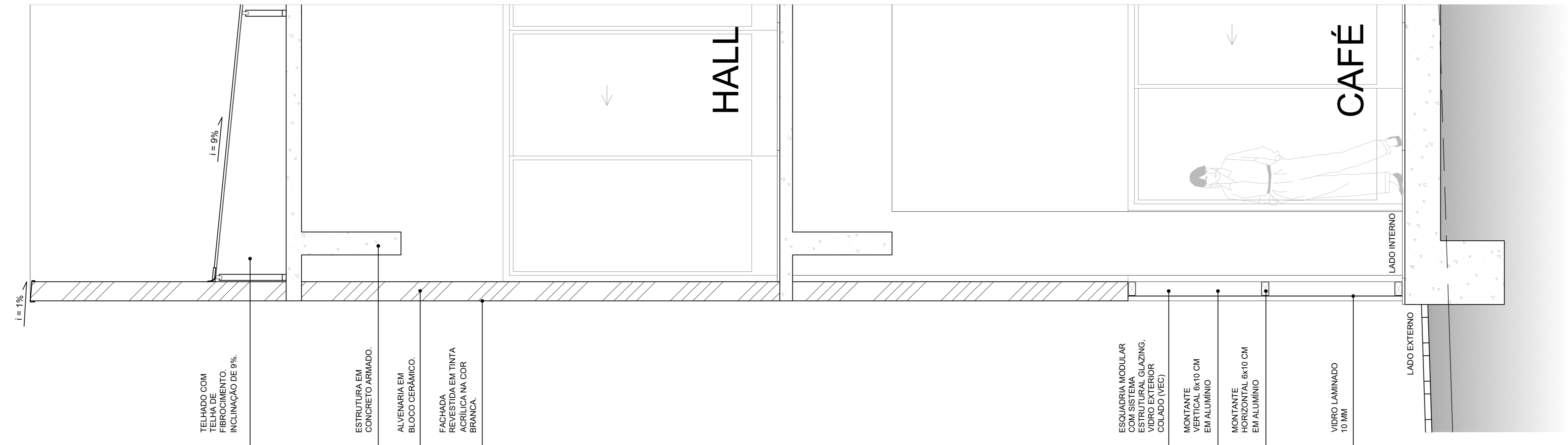


CORTE B-B









REFERÊNCIAS

BIBLIOGRÁFICAS

ATLAS DO DESENVOLVIMENTO URBANO | ATLAS BRASIL. DISPONÍVEL EM: < HTTP://ATLASBRASIL.ORG.BR/2013/PT/PERFIL_M/CACULE_BA> ACESSADO EM 11 SET 2017

BIBLIOTECA KEW GARDENS HILLS, WORKAC | 02 MAR 2018. ARCHDAILY BRASIL. TRADUÇÃO LIBERDONI, VINIVIUS. DISPONÍVEL EM: <HTTPS://WWW.ARCHDAILY.COM.BR/BR/889433/BIBLIOTECA-KEW-GARDENS-HILLS-WORKAC> ACESSADO EM 15 ABR 2018.

BIBLIOTECA MUNICIPAL DE HEIDENHEIM, MAX DUDLER | 08 ABR 2018. ARCHDAILY BRASIL. TRADUÇÃO LIBARDONI, VINICIUS. DISPONÍVEL EM: <HTTPS://WWW.ARCHDAILY.COM.BR/BR/891987/BIBLIOTECA-MUNICIPAL-DE-HEIDENHEIM-MAX-DUDLER> ISSN 0719-8906> ACESSADO EM 15 ABR 2018.

CACULÉ, O QUILOMBO DE UM HOMEM SÓ | COELHO, FABIOLA AQUINO. 01 JAN 2011. MUSEU DE CACULÉ. DISPONÍVEL EM: < HTTPS://MUSEUDECACULE.WORDPRESS.COM/2011/01/01/CACULE-O-QUILOMBO-DE-UM-HOMEM-SO/> ACESSADO EM 18 FEV 2018

CASA DO LIVRO LATTICE, SCENIC ARCHITECTURE OFFICE | 05 ABR 2018. ARCHDAILY BRASIL. TRADUÇÃO DELAQUA, VICTOR. DISPONÍVEL EM: <HTTPS://WWW.ARCHDAILY.COM.BR/BR/891961/CASA-DO-LIVRO-LATTICE-SCENIC-ARCHITECTURE-OFFICE> ACESSADO EM 15 ABR 2018.

CENTRO EDUCACIONAL PIONEIRO, STUDIO DLUX | 10 ABR 2018. ARCHDAILY BRASIL. DISPONÍVEL EM: <HTTPS://WWW.ARCHDAILY.COM.BR/BR/891422/CENTRO-EDUCACIONAL-PIONEIRO-STUDIO-DLUX> ACESSADO EM 15 ABR 2018.

CINE TEATRO ENGENHEIRO DÓREA | 02 MAI 2016. MUSEU DE CACULÉ. DISPONÍVEL EM: <HTTPS://MUSEUDECACULE.WORDPRESS.COM/2016/05/02/CINE-TEATRO-ENG-DOREA/> ACESSADO EM 18 FEV 2018.

CLIMA | WEATHERSPARK. DISPONÍVEL EM: < HTTPS://PT.WEATHERSPARK.COM/Y/30718/CLIMA-CARACTER%C3%ADSTICO-EM-CACUL%C3%A9-BRASIL-DURANTE-O-ANO> ACESSADO EM 06 JUL 2018.

CÓDIGO DE OBRAS | PREFEITURA MUNICIPAL DE CACULÉ. CEDIDO EM 05 SET 2017

IBGE | IBGE CIDADES. DISPONÍVEL EM: <HTTPS://CIDADES.IBGE.GOV.BR/BRASIL/BA/CACULE> ACESSADO EM 11 SET 2017

IGREJA MATRIZ SAGRADO CORAÇÃO DE JESUS | 11 MAR 2016. MUSEU DE CACULÉ. DISPONÍVEL EM: < HTTPS://MUSEUDECACULE.WORDPRESS.COM/2016/05/02/CINE-TEATRO-ENG-DOREA/> ACESSADO EM 18 FEV 2018.

LIVRARIA E CAFÉ AMERICAN SCHOOL OF MADRID, LUIS GAYARRE ARQUITECTOS | 22 MAI 2017. ARCHDAILY BRASIL. TRADUÇÃO SBEGHEN GHISLENI, CAMILLA. DISPONÍVEL EM: <HTTPS://WWW.ARCHDAILY.COM.BR/BR/871793/LIVRARIA-E-CAFE-AMERICAN-SCHOOL-OF-MADRID-LUIS-GAYARRE-ARQUITECTOS> ACESSADO EM 15 ABR 2018.

MAPAS TEMÁTICOS | PREFEITURA MUNICIPAL DE CACULÉ CEDIDO EM 05 SET 2017

PLANO DIRETOR URBANO | PORTAL DA TRANSPARÊNCIA. DISPONÍVEL EM: <HTTP://BA.PORTALDATRANSAPARENCIA.COM.BR/PREFEITURA/CACULE/?PAGINA=ABREDOCUMENTO&ARQUIVO=33E2045E8E47> ACESSADO EM 20 AGO 2017

PRAÇA FONTE NOVA, JOSÉ ADRIÃO ARQUITETOS | 26 MAR 2018. ARCHDAILY BRASIL. DISPONÍVEL EM: <HTTPS://WWW.ARCHDAILY.COM.BR/BR/891211/PRAÇA-FONTE-NOVA-JOSE-ADRIÃO-ARQUITETOS> ACESSADO EM 02 JUL 2018.

IMAGENS

IMAGEM 01 | ACERVO PESSOAL, REGISTRO EM 16 SET 2017.

IMAGEM 02 | ACERVO PESSOAL, REGISTRO EM 16 SET 2017.

IMAGEM 03 | ACERVO PESSOAL, REGISTRO EM 16 SET 2017.

IMAGEM 04 | ACERVO PESSOAL, REGISTRO EM 16 SET 2017.

IMAGEM 05 | ACERVO PESSOAL, REGISTRO EM 16 SET 2017.

IMAGEM 06 | ACERVO PESSOAL, REGISTRO EM 16 SET 2017.

IMAGEM 07 | ACERVO PESSOAL, REGISTRO EM 16 SET 2017.

IMAGEM 08 | ACERVO PESSOAL, REGISTRO EM 16 SET 2017.

IMAGEM 09 | ACERVO PESSOAL, REGISTRO EM 16 SET 2017.

IMAGEM 10 | ACERVO PESSOAL, REGISTRO EM 16 SET 2017.

IMAGEM 11 | ACERVO PESSOAL, REGISTRO EM 16 SET 2017.

IMAGEM 12 | ACERVO PESSOAL, REGISTRO EM 16 SET 2017.

IMAGEM 13 | DISPONIBILIZADO NO SITE MUSEU DE CACULÉ, ACESSADO EM 07 MAI 2018.

IMAGEM 14 | DISPONIBILIZADA PELO IBGE, ACESSADO EM 05 DEZ 2017.

IMAGEM 15 | DISPONIBILIZADA PELO IBGE, ACESSADO EM 05 DEZ 2017.

IMAGEM 16 | DISPONIBILIZADA PELO IBGE, ACESSADO EM 05 DEZ 2017.

IMAGEM 17 | ACERVO PESSOAL, REGISTRO EM 04 ABR 2018.

IMAGEM 18 | ACERVO PESSOAL, REGISTRO EM 04 ABR 2018.

IMAGEM 19 | ACERVO PESSOAL, REGISTRO EM 04 ABR 2018.

IMAGEM 20 | ACERVO PESSOAL, REGISTRO EM 04 ABR 2018.

IMAGEM 21 | ACERVO PESSOAL, REGISTRO EM 04 ABR 2018.

IMAGEM 22 | ACERVO PESSOAL, REGISTRO EM 04 ABR 2018.

IMAGEM 23 | ACERVO PESSOAL, REGISTRO EM 04 ABR 2018.

IMAGEM 24 | ACERVO PESSOAL, REGISTRO EM 04 ABR 2018.

IMAGEM 25 | REGISTRO JÂNITOR PRATES EM 13 MAI 2018.

IMAGEM 26 | REGISTRO JÂNITOR PRATES EM 13 MAI 2018.

IMAGEM 27 | REGISTRO SHAN LIANG, DISPONIBILIZADO PELO ARCHDAILY, ACESSADO EM 15 ABR 2018.

IMAGEM 28 | REGISTRO SHAN LIANG, DISPONIBILIZADO PELO ARCHDAILY, ACESSADO EM 15 ABR 2018.

IMAGEM 29 | REGISTRO SHAN LIANG, DISPONIBILIZADO PELO ARCHDAILY, ACESSADO EM 15 ABR 2018.

IMAGEM 30 | REGISTRO IMAGEN SUBLIMINAL, DISPONIBILIZADO PELO ARCHDAILY, ACESSADO EM 15 ABR 2018.

IMAGEM 31 | REGISTRO IMAGEN SUBLIMINAL, DISPONIBILIZADO PELO ARCHDAILY, ACESSADO EM 15 ABR 2018.

IMAGEM 32 | REGISTRO IMAGEN SUBLIMINAL, DISPONIBILIZADO PELO ARCHDAILY, ACESSADO EM 15 ABR 2018.

IMAGEM 33 | REGISTRO BRUCE DAMONT, DISPONIBILIZADO PELO ARCHDAILY, ACESSADO EM 15 ABR 2018.

IMAGEM 34 | REGISTRO BRUCE DAMONT, DISPONIBILIZADO PELO ARCHDAILY, ACESSADO EM 15 ABR 2018.

IMAGEM 35 | REGISTRO BRUCE DAMONT, DISPONIBILIZADO PELO ARCHDAILY, ACESSADO EM 15 ABR 2018.

IMAGEM 36 | REGISTRO GUILHERME PUCCI, DISPONIBILIZADO PELO ARCHDAILY, ACESSADO EM 15 ABR 2018.

IMAGEM 37 | REGISTRO GUILHERME PUCCI, DISPONIBILIZADO PELO ARCHDAILY, ACESSADO EM 15 ABR 2018.

IMAGEM 38 | REGISTRO GUILHERME PUCCI, DISPONIBILIZADO PELO ARCHDAILY, ACESSADO EM 15 ABR 2018.

IMAGEM 39 | REGISTRO STEFAN MULLER, DISPONIBILIZADO PELO ARCHDAILY, ACESSADO EM 15 ABR 2018.

IMAGEM 40 | REGISTRO STEFAN MULLER, DISPONIBILIZADO PELO ARCHDAILY, ACESSADO EM 15 ABR 2018.

IMAGEM 41 | REGISTRO STEFAN MULLER, DISPONIBILIZADO PELO ARCHDAILY, ACESSADO EM 15 ABR 2018.

IMAGEM 42 | REGISTRO FERNANDO GUERRA | FG+SG, DISPONIBILIZADO PELO ARCHDAILY, ACESSADO EM 02 JUL 2018.

IMAGEM 43 | REGISTRO FERNANDO GUERRA | FG+SG, DISPONIBILIZADO PELO ARCHDAILY, ACESSADO EM 02 JUL 2018.

IMAGEM 44 | REGISTRO FERNANDO GUERRA | FG+SG, DISPONIBILIZADO PELO ARCHDAILY, ACESSADO EM 02 JUL 2018.

MAPAS

MAPA 01 | MAPA ELABORADO PELA AUTORA COM DADOS DO MAPA DO IBGE.

MAPA 02 | MAPA ELABORADO PELA AUTORA COM DADOS DO MAPA DO IBGE E GOOGLE MAPS.

MAPA 03 | MAPA ELABORADO PELA AUTORA COM DADOS DO MAPA URBANO CADASTRAL DA PREFEITURA DE CACULÉ E GOOGLE MAPS.

MAPA 04 | MAPA ELABORADO PELA AUTORA COM DADOS FORNECIDOS PELA SECRETÁRIA DE EDUCAÇÃO DE CACULÉ.

MAPA 05 | MAPA ELABORADO PELA AUTORA COM DADOS DO GOOGLE MAPS.

MAPA 06 | MAPA ELABORADO PELA AUTORA COM DADOS DO GOOGLE MAPS.

MAPA 07 | MAPA ELABORADO PELA AUTORA COM DADOS DO MAPA URBANO CADASTRAL DA PREFEITURA DE CACULÉ E GOOGLE MAPS.

MAPA 08 | MAPA ELABORADO PELA AUTORA COM DADOS DO GOOGLE MAPS.

MAPA 09 | MAPA ELABORADO PELA AUTORA COM DADOS DO MAPA URBANO CADASTRAL DA PREFEITURA DE CACULÉ E GOOGLE MAPS.

MAPA 10 | MAPA ELABORADO PELA AUTORA COM DADOS DO GOOGLE MAPS.

MAPA 11 | MAPA ELABORADO PELA AUTORA COM DADOS DO MAPA URBANO CADASTRAL DA PREFEITURA DE CACULÉ E GOOGLE MAPS.

MAPA 12 | MAPA ELABORADO PELA AUTORA COM DADOS DO GOOGLE STREET VIEW E OBSERVAÇÃO EM PESSOA.

MAPA 13 | MAPA ELABORADO PELA AUTORA COM DADOS DO GOOGLE STREET VIEW E OBSERVAÇÃO EM PESSOA.

MAPA 14 | MAPA ELABORADO PELA AUTORA COM DADOS DO MAPA URBANO CADASTRAL DA PREFEITURA E OBSERVAÇÃO EM PESSOA.

MAPA 15 | MAPA ELABORADO PELA AUTORA COM DADOS DO MAPA URBANO CADASTRAL DA PREFEITURA.



Serviço Público Federal
Universidade Federal da Bahia
FACULDADE DE ARQUITETURA
Colegiado de Graduação



Endereço: Rua Caetano Moura, 121 - Federação – CEP: 40.210-350 – Salvador / Bahia
Telefone: (071) 3283-5886 Fax: (071) 3283-5881

PARECER DA PRÉ-BANCA DE TFG

Às 10:20 horas do dia 12 de junho de 2018 na Sala dos Professores, no mezanino da Faculdade de Arquitetura da Universidade Federal da Bahia, foi instalada a Pré-banca para avaliação do Trabalho Final de Graduação intitulado Biblioteca Pública em Caculé, Bahia da aluna Débora Tayná Prates Aguiar, matriculado(a) no Curso de Arquitetura e Urbanismo desta Universidade sob número 213102063. Estiveram presentes os Professores Ana Gabriela Wanderley Soriano e Carlos Amorim Bahia e o orientador da estudante, o professor Márcio Correia Campos.

Foram feitas as seguintes recomendações de revisão ou complementação para o trabalho antes de sua apresentação na Banca Final de Avaliação do TFG:

Acrescentar dados sobre o clima da cidade na apresentação.

Representar a cobertura vegetal da praça, assim como o conjunto de elementos que conformam a praça após a intervenção (vegetação, pisos, pista de carga/escarga, etc.).

Rever o apoio de cozinha do café denominado rouparia, prevendo um banheiro para funcionários. Renomear a cozinha do Café como área de apoio.

Estudar a possibilidade de a exposição ocupar um lugar mais acessível. Estudar a possibilidade de autonomia formal do volume que abriga o Café.

Garantir acessibilidade para a área de leitura infantil.

Mudar denominação e lay-out da área aberta de leitura; da mesma maneira, fazer mais aberto e integrado o salão principal de leitura/ acervo no térreo, incluindo uma nova localização para o sanitários (retirá-los da entrada).

Estudar o espaço da midiateca para que seja capaz de atender uma turma inteira de alunos.

Em geral, abrir mais o edifício e elaborar uma maior integração vertical entre os espaços.

Elaborar planta de pavimento de serviço (acesso a cobertura, reservatório, manutenção).

Estudar a possibilidade de tratar em planta alguma variação de rigidez do volume como foi tratado em elevação.

Como resultado da avaliação, os membros da Pré-Banca do TFG concederam ao(à) Aluno(a) a seguinte avaliação:

está apto(a) para realizar a Banca Final.


não está apto(a) para realizar a Banca Final, devendo se submeter a novo processo de avaliação.

*mesa do
cur 15/06/18*


FACULDADE DE ARQUITETURA
Pedro Laurentino Pinheiro dos Santos
SIAPE 1477111

A banca ainda deixou agendada como data para a banca final o dia: 23 de julho de 2018, às 13:30 horas e indicou o nome do arquiteto Rogério Mercês como convidado.

Salvador, 12 de junho de 2018.

Professor(a) 
Ana Gabriela Wanderley Soriano

Professor(a) 
Carlos Amorim Bahia

Orientador - Professor 
Márcio Correia Campos

Estudante 
Débora Tainá Prates Aguiar

TRABALHO FINAL DE GRADUAÇÃO
FACULDADE DE ARQUITETURA | UFBA
SALVADOR, BA | 2018